

บทที่ 1

บทนำ

1.1 ความเป็นมาของโครงการ

โครงการนิคมอุตสาหกรรมเอเชีย คลื่น ชลบุรี ของบริษัท เอเชีย คลื่น อินดัสเทรียล เอสเตท จำกัด ตั้งอยู่ที่ตำบลหนองอิรุณ อำเภอบ้านบึง ตำบลห้างสูง อำเภอหนองใหญ่ จังหวัดชลบุรี ซึ่งที่ผ่านมาโครงการได้จัดทำรายงานการประเมินผลกระทบสิ่งแวดล้อมเสนอต่อสำนักงานนโยบายและแผนทรัพยากรธรรมชาติและสิ่งแวดล้อม (สผ.) ภายใต้ชื่อโครงการสวนอุตสาหกรรมชัยโย ดำเนินการโดยบริษัท เอเชีย คลื่น อินดัสเทรียล พาร์ค จำกัด (ชื่อเดิม) และได้รับความเห็นชอบเรียบร้อยแล้ว ตามหนังสือเลขที่ ทส 1009.3/6288 ลงวันที่ 23 พฤษภาคม 2560 โดยมีพื้นที่โครงการ 1,319.89 ไร่ (1,319 ไร่ 3 งาน 56 ตารางวา)

ต่อมาบริษัทฯ ได้มีการเปลี่ยนแปลงรายละเอียดโครงการซึ่งได้นำเสนอต่อ สผ. ซึ่งได้รับความเห็นชอบเรียบร้อยแล้ว ตามลำดับต่อไปนี้

-ขอเปลี่ยนชื่อจากโครงการสวนอุตสาหกรรมชัยโย เป็น โครงการสวนอุตสาหกรรม เอเชีย คลื่น อินดัสเทรียล พาร์ค เพื่อให้สอดคล้องกับชื่อบริษัท เอเชีย คลื่น อินดัสเทรียล พาร์ค จำกัด ซึ่ง สผ. ได้รับทราบการเปลี่ยนชื่อโครงการดังกล่าวเรียบร้อยแล้ว ตามหนังสือเลขที่ ทส 1010.3/12116 ลงวันที่ 4 กันยายน 2562

-ขอเปลี่ยนแปลงรายละเอียดโครงการ ครั้งที่ 1 ซึ่งได้รับความเห็นชอบจาก สผ. ตามหนังสือเลขที่ ทส 1010.3/16651 ลงวันที่ 8 ธันวาคม 2563 โดยมีการขอเปลี่ยนแปลงในประเด็นหลัก ได้แก่ 1) ขอเปลี่ยนหน่วยงานอนุญาตเป็นกรมการนิคมอุตสาหกรรมแห่งประเทศไทย (กนอ.) 2) ขอเปลี่ยนชื่อเป็นโครงการนิคมอุตสาหกรรม เอเชีย คลื่น ชลบุรี 3) ขอเปลี่ยนชื่อบริษัทเป็น บริษัท เอเชีย คลื่น อินดัสเทรียล พร็อพเพอร์ตี้ จำกัด 4) ปรับปรุงสาธารณูปโภคให้สอดคล้องกับข้อบังคับคณะกรรมการนิคมอุตสาหกรรมแห่งประเทศไทย ว่าด้วยมาตรฐานระบบสาธารณูปโภค สิ่งอำนวยความสะดวกและบริการสำหรับนิคมอุตสาหกรรมเชิงนิเวศ พ.ศ. 2557 และ 5) ปรับลดพื้นที่โครงการโดยรวมให้สอดคล้องกับเอกสารกรรมสิทธิ์ที่ดินและสัดส่วนการใช้ประโยชน์ที่ดินแต่ละประเภทส่งผลให้โครงการมีพื้นที่โดยรวมลดลงเหลือเพียง 1,294.43 ไร่ หรือคิดเป็นพื้นที่ที่ลดลง 25.46 ไร่

ทั้งนี้ ในปี 2564 โครงการได้เข้าเป็นนิคมร่วมดำเนินการภายใต้การกำกับดูแลของกรมการนิคมอุตสาหกรรมแห่งประเทศไทย (กนอ.) เรียบร้อยแล้ว อ้างอิงประกาศคณะกรรมการการนิคมอุตสาหกรรมแห่งประเทศไทย เรื่อง การจัดตั้งนิคมอุตสาหกรรมเอเชีย คลื่น ชลบุรี (ประกาศในราชกิจจานุเบกษา เมื่อวันที่ 10 มีนาคม 2564) แสดงดังภาคผนวก จ

-ขอเปลี่ยนแปลงรายละเอียดโครงการ ครั้งที่ 2 ซึ่งได้รับความเห็นชอบจาก กนอ. ตามหนังสือเลขที่ ออก 5102.3.1/1774 ลงวันที่ 28 มิถุนายน 2564 แสดงตั้งภาคผนวก ก โดยมีการขอเปลี่ยนแปลงในประเด็นหลัก ได้แก่ 1) การปรับปรุงผังแม่บท 2) ปรับปรุงการออกแบบถนนภายในพื้นที่โครงการ 3) ทบทวนการจัดการน้ำใช้ 4) ทบทวนการจัดการน้ำทิ้ง ซึ่งได้รับความเห็นชอบจาก สผ. เรียบร้อยแล้ว ตามหนังสือเห็นชอบเลขที่ ทส 1010.3/19385 ลงวันที่ 20 ธันวาคม พ.ศ. 2564

-ขอเปลี่ยนแปลงรายละเอียดโครงการ ครั้งที่ 3 ซึ่งได้รับความเห็นชอบจาก กนอ. ตามหนังสือเลขที่ ออก 5103.3.1/658 ลงวันที่ 10 มีนาคม 2565 โดยมีการขอเปลี่ยนแปลงในประเด็นหลัก ได้แก่ 1) ขอเปลี่ยนแปลงผังแม่บทและสัดส่วนการใช้ประโยชน์ที่ดิน เนื่องจากมีการเปลี่ยนแปลงตำแหน่งสถานีไฟฟ้าย่อย และเปลี่ยนพื้นที่อาคารสำนักงานเป็นพื้นที่พาณิชยกรรม และ 2) ขอเปลี่ยนชื่อบริษัทเป็น บริษัท เอเชีย คลีน อินดัสเทรียล เอสเตท จำกัด


-ขอเปลี่ยนแปลงรายละเอียดโครงการ ครั้งที่ 4 ซึ่งได้รับความเห็นชอบจาก กนอ. ตามหนังสือเลขที่ ออก 5103.3.1/2682 ลงวันที่ 24 สิงหาคม 2566 โดยมีการขอเปลี่ยนแปลงในประเด็นหลัก ได้แก่ 1) ขอเปลี่ยนแปลงตำแหน่งสถานีไฟฟ้าย่อย (substation) และ 2) ปรับปรุงการวางผังการใช้ประโยชน์ที่ดินให้สอดคล้องรายละเอียดโครงการที่เปลี่ยนแปลงไปภายหลังการย้ายสถานีไฟฟ้าย่อยกลับมายังตำแหน่งพื้นที่เดิม ซึ่งจากการเปลี่ยนแปลงดังกล่าว ส่งผลให้มีการเปลี่ยนแปลงพื้นที่สีเขียว ทั้งนี้ การเปลี่ยนแปลงดังกล่าว สผ. รับทราบการเปลี่ยนแปลงเรียบร้อยแล้วตามหนังสือเลขที่ ทส 1009.3/19801 ลงวันที่ 5 ตุลาคม 2566

-ขอเปลี่ยนแปลงรายละเอียดโครงการ ครั้งที่ 5 ซึ่งได้รับความเห็นชอบจาก กนอ. ตามหนังสือเลขที่ ออก 5103.3.1/1283 ลงวันที่ 18 เมษายน 2568 โดยมีการขอเปลี่ยนแปลงในประเด็นหลัก ได้แก่ 1) ปรับปรุงพื้นที่โครงการให้สอดคล้องกับการจัดสรรที่ดินนิคมอุตสาหกรรม (รังวัดที่ดิน) 2) ปรับปรุงผังแม่บทให้สอดคล้องกับการจัดสรรที่ดินนิคมอุตสาหกรรม 3) เปลี่ยนแปลงกลุ่มอุตสาหกรรมเป้าหมายให้สอดคล้องกับที่คณะกรรมการส่งเสริมการลงทุน (BOI) และ EEC

1.2 ที่ตั้งโครงการและการใช้ประโยชน์ที่ดิน

1.2.1 ที่ตั้งโครงการ

โครงการนิคมอุตสาหกรรมเอเชีย คลีน ชลบุรี ของบริษัท เอเชีย คลีน อินดัสเทรียล เอสเตท จำกัด ตั้งอยู่ที่ตำบลหนองอิรุณ อำเภอบ้านบึง และตำบลห้างสูง อำเภอหนองใหญ่ จังหวัดชลบุรี (ดังรูปที่ 1.2.1-1) โดยมีเขตติดต่อกับพื้นที่รอบโครงการดังนี้



ทิศเหนือ	ติดกับ	ถนนสาย 331-ป่าแดง ถนนสายหนองตอ-เนินหนึ่ง พื้นที่เกษตรกรรม กลุ่มบ้านบางส่วนของบ้านป่าแดง อบต. ห้างสูง บ่อสำรองน้ำดิบของบริษัทในเครือ และโรงไฟฟ้าบ้านบึงของบริษัทในเครือ
ทิศใต้	ติดกับ	พื้นที่เกษตรกรรม และถนนหนองไผ่แก้ว-หนองประดู่
ทิศตะวันออก	ติดกับ	ถนนสาย 331-ป่าแดง ถนนสายเขาไผ่-เนินหนึ่ง-หนองผักหนาม และพื้นที่เกษตรกรรม นอกจากนี้มีคลองป่าแดงที่ระยะห่างจากเขตพื้นที่โครงการประมาณ 800 เมตร
ทิศตะวันตก	ติดกับ	ถนนสายเขาไผ่-เนินหนึ่ง-หนองผักหนาม โรงงานผลิตทองเหลือง (ปัจจุบันดำเนินกิจกรรมการรับซื้อของเก่า) กลุ่มบ้านบางส่วนของบ้านเนินสี่ อบต. ห้างสูง ฟาร์มไข่ไก่ และพื้นที่เกษตรกรรม

1.2.2 การเดินทางเข้าสู่พื้นที่โครงการ

การเดินทางจากกรุงเทพฯ เข้าสู่พื้นที่โครงการใช้เวลาเดินทางประมาณ 1.5-2.0 ชั่วโมงสามารถใช้เส้นทางหลัก คือ ถนนมอเตอร์เวย์กรุงเทพ-ชลบุรี (ทางหลวงพิเศษหมายเลข 7) และแยกเข้าทางหลวงหมายเลข 344 (สายชลบุรี-แกลง) และ/หรือทางหลวงหมายเลข 331 (พนมสารคาม-สัตหีบ) ทั้งนี้ เส้นทางที่สามารถเข้าสู่พื้นที่โครงการซึ่งแยกจากถนนสายหลักดังกล่าว ประกอบด้วย 3 เส้นทาง รายละเอียดดังนี้

1) ทางเข้าพื้นที่โครงการเส้นทางที่ 1 เมื่อเดินทางมาถึงทางหลวงแผ่นดินหมายเลข 344 หลักกิโลเมตรที่ 31 ให้แยกซ้ายเข้าสู่ทางหลวงแผ่นดินหมายเลข 331 และเมื่อเดินทางมาถึงหลักกิโลเมตรที่ 61 ให้แยกขวาเข้าถนนสาย 331-ป่าแดง และแยกเข้าถนนเขาไผ่-เนินหนึ่ง-หนองผักหนาม เพื่อเข้าพื้นที่โครงการ ทั้งนี้ ระยะทางจากทางหลวงแผ่นดินหมายเลข 331 เข้าพื้นที่โครงการตามเส้นทางนี้ประมาณ 9 กิโลเมตร

2) ทางเข้าพื้นที่โครงการเส้นทางที่ 2 เมื่อเดินทางมาถึงทางหลวงแผ่นดินหมายเลข 344 หลักกิโลเมตรที่ 31 ให้แยกซ้ายเข้าสู่ทางหลวงแผ่นดินหมายเลข 331 และเมื่อเดินทางมาถึงหลักกิโลเมตรที่ 61 ให้แยกขวาเข้าถนนสาย 331-ป่าแดง ต่อจากนั้นให้แยกขวาเข้าถนนสายหนองตอ-เนินหนึ่ง เพื่อเข้าพื้นที่โครงการ ทั้งนี้ ระยะทางจากทางหลวงแผ่นดินหมายเลข 331 เข้าพื้นที่โครงการตามเส้นทางนี้ประมาณ 10 กิโลเมตร

3) ทางเข้าพื้นที่โครงการเส้นทางที่ 3 เมื่อเดินทางมาถึงทางหลวงแผ่นดินหมายเลข 344 หลักกิโลเมตรที่ 35 ให้แยกซ้ายเข้าถนนสายหนองโกศล ซึ่งเชื่อมต่อกับถนนสายหนองไผ่แก้ว-หนองประดู่ เพื่อเข้าพื้นที่โครงการ ทั้งนี้ ระยะทางนับจากทางหลวงแผ่นดินหมายเลข 344 เข้าพื้นที่โครงการตามเส้นทางนี้ประมาณ 12 กิโลเมตร

อย่างไรก็ตาม โครงการมีการกำหนดให้โรงงานอุตสาหกรรมมีการใช้รถบรรทุกผ่านเข้า-ออกตามเส้นทางที่เป็นหลัก เนื่องจากเป็นเส้นทางที่ผ่านชุมชนน้อยที่สุด และมีความสะดวกในการใช้งานเมื่อเทียบกับเส้นทางอื่น

1.2.3 การใช้ประโยชน์ที่ดิน

อ้างอิงรายงานการเปลี่ยนแปลงฯ ครั้งที่ 5 ของโครงการ ที่ได้รับความเห็นชอบจาก กนอ. ตามหนังสือเลขที่ อก 5103.3.1/1283 ลงวันที่ 18 เมษายน 2568 พบว่า โครงการมีพื้นที่ 1,294.51 ไร่ (1,294 ไร่ 2 งาน 3.8 ตารางวา) ซึ่งมีจัดสรรการใช้ประโยชน์ที่ดินโดยแยกตามลักษณะกิจกรรมของพื้นที่นั้นๆ แสดงดังรูปที่ 1.2.3-1 สำหรับรายละเอียดการใช้ประโยชน์ที่ดินแต่ละประเภท มีดังนี้

-พื้นที่อุตสาหกรรม 975.22 ไร่ คิดเป็นร้อยละ 75.34 ของพื้นที่โครงการทั้งหมด

-พื้นที่ระบบสาธารณูปโภค 188.388 ไร่ คิดเป็นร้อยละ 14.54 ของพื้นที่โครงการทั้งหมด สำหรับระบบสาธารณูปโภคของโครงการ ประกอบด้วย ถนน ระบบระบายน้ำฝน บ่อหน่วงน้ำ พื้นที่จอดรถส่วนกลาง ระบบบำบัดน้ำเสีย บ่อกักน้ำทิ้งหลังการบำบัด บ่อกักน้ำทิ้งฉุกเฉิน ระบบผลิตน้ำประปา พื้นที่ศูนย์แลกเปลี่ยนวัสดุเหลือใช้ สถานีไฟฟ้าย่อย

-พื้นที่พาณิชยกรรมและสำนักงานโครงการ 1.125 ไร่ หรือคิดเป็นร้อยละ 0.09 ของพื้นที่โครงการทั้งหมด

-พื้นที่สีเขียวและแนวป้องกัน 129.776 ไร่ คิดเป็นร้อยละ 10.03 ของพื้นที่โครงการทั้งหมด

1.2.4 สถานภาพโครงการ

โครงการได้แบ่งพื้นที่ก่อสร้างของโครงการออกเป็น 2 ส่วน ดังนี้

-พื้นที่ Zone A โครงการก่อสร้างระบบสาธารณูปโภคเรียบร้อยแล้ว เช่น ถนนและรางระบายน้ำ ระบบผลิตน้ำประปา ระบบบำบัดน้ำเสีย และท่อรวบรวมน้ำเสีย เป็นต้น เพื่อรองรับความต้องการของโรงงานอุตสาหกรรมที่เข้ามาตั้งในพื้นที่โครงการในอนาคต (สำหรับ ความคืบหน้าการก่อสร้างพื้นที่ Zone A ข้อมูล ณ เดือนมิถุนายน พ.ศ. 2568 แสดงดังภาคผนวก ข และภาพถ่ายสถานภาพการก่อสร้างโครงการ แสดงดังรูปที่ 1.2.4-1)

-พื้นที่ Zone B อยู่ระหว่างการปรับถมพื้นที่เพื่อเตรียมพื้นที่สำหรับก่อสร้างระบบสาธารณูปโภคต่างๆ (สำหรับความคืบหน้าการก่อสร้างพื้นที่ Zone B ข้อมูล ณ เดือนมิถุนายน พ.ศ. 2568 และภาพถ่ายพื้นที่ Zone B แสดงดังรูปที่ 1.2.4-1) สำหรับแผนการก่อสร้างพื้นที่ Zone B แสดงดังภาคผนวก ข ทั้งนี้ การดำเนินการพัฒนาพื้นที่ Zone B อาจมีการเปลี่ยนแปลงตามขั้นตอนการพิจารณาโครงการ และสภาพเศรษฐกิจในขณะนั้น



พื้นที่โซน เอ (ZONE A)



พื้นที่โซน บี (ZONE B)

หมายเหตุ : ข้อมูล ณ เดือนมิถุนายน พ.ศ. 2568

ที่มา : บริษัท เอเชีย คลื่น อินดัสเทรียล เอสเตท จำกัด, 2568

รูปที่ 1.2.4-1 สภาพพื้นที่ Zone A และ Zone B ของโครงการในปัจจุบัน

1.3 รายละเอียดโครงการช่วงก่อสร้าง

1.3.1 ระบบสาธารณูปโภคและสาธารณูปการ

(1) น้ำใช้

การใช้น้ำในช่วงก่อสร้างของโครงการส่วนใหญ่เป็นการใช้น้ำเพื่อการอุปโภค-บริโภคของ คนงานก่อสร้าง ในระหว่างเดือนมกราคม-มิถุนายน พ.ศ. 2568 มีจำนวนคนงานก่อสร้างประมาณ 75 คน มีการใช้น้ำอุปโภคบริโภคสูงสุดประมาณ 5.25 ลูกบาศก์เมตร/วัน และน้ำใช้ในกิจกรรมการ ก่อสร้างประมาณ 7.5 ลูกบาศก์เมตร/วัน ซึ่งแหล่งน้ำใช้ในช่วงก่อสร้างจะเป็นน้ำที่รับผิดชอบของ บริษัทรับเหมาในการจัดซื้อและขนส่งด้วยรถบรรทุกจากภาคเอกชน อย่างไรก็ตาม โครงการมีการ กำหนดมาตรการเพื่อป้องกันและลดผลกระทบด้านน้ำใช้ โดยจะควบคุมให้บริษัทรับเหมาต้องจัดให้มี ระบบถังน้ำสำรองที่มีปริมาตรความจุเพื่อให้เพียงพอสำหรับกิจกรรมการก่อสร้างได้ไม่น้อยกว่า 3 วัน หรือมีปริมาตรการเก็บพักไม่น้อยกว่า 105 ลูกบาศก์เมตร

(2) การคมนาคมขนส่ง

กิจกรรมการขนส่งในช่วงก่อสร้างโครงการ ประกอบด้วย 1) การขนส่งคนงานก่อสร้าง และ 2) การขนส่งอุปกรณ์และวัสดุก่อสร้าง ทั้งนี้ ในช่วงก่อสร้างมีปริมาณการขนส่งคนงานก่อสร้าง และวัสดุ/อุปกรณ์ก่อสร้างประมาณ 14 คัน/วัน รายละเอียดดังนี้

1) รถรับ-ส่งคนงานก่อสร้าง ในระหว่างเดือนมกราคม-มิถุนายน พ.ศ. 2568 โครงการ มีจำนวนคนงานก่อสร้างประมาณ 75 คน คาดว่าจะมีจำนวนเที่ยวการขนส่งสูงสุดประมาณ 10 เที่ยว/วัน (รถบรรทุกขนาดเล็ก 4 ล้อ จำนวน 10 คัน/วัน และรถเครื่องจักรขนาดใหญ่ จำนวน 2 คัน/วัน)

2) รถขนส่งวัสดุอุปกรณ์ก่อสร้าง ประมาณ 2 เที่ยว/วัน (รถปูนจำนวน 2 คัน/วัน)

(3) ระบบไฟฟ้าและพลังงาน

พลังงานไฟฟ้าที่ใช้ในช่วงก่อสร้างโครงการรับมาจากการไฟฟ้าส่วนภูมิภาคอำเภอบ้านบึง จังหวัดชลบุรี

(4) ระบบระบายน้ำฝนและป้องกันน้ำท่วม

การพัฒนาพื้นที่และการก่อสร้างโครงการมีการดำเนินการปรับถมพื้นที่บางส่วน ขุดบ่อน้ำเพื่อกักเก็บน้ำ และขุดรางระบายน้ำชั่วคราวเพื่อไม่ให้ช่วงฝนตกน้ำขังในพื้นที่โครงการ ทั้งนี้ การดำเนินการของโครงการเป็นไปตามมาตรการฯ ที่ระบุไว้ ปัจจุบันโครงการได้ก่อสร้างระบบ ระบายน้ำฝนและบ่อน้ำในพื้นที่ Zone A เรียบร้อยแล้ว ส่วนพื้นที่ Zone B เริ่มดำเนินการปรับ

ถมพื้นที่ในช่วงปลายปี พ.ศ. 2566 นอกจากนี้ โครงการได้กำหนดมาตรการฯ ให้มีการจัดสร้างบ่อน้ำและวางระบายน้ำชั่วคราวเป็นลำดับแรกในการพัฒนาพื้นที่หรือเริ่มก่อสร้างโครงการซึ่งเป็นการลดผลกระทบต่อการระบายน้ำที่อาจเปลี่ยนแปลงไปจากกิจกรรมการก่อสร้างโครงการ จัดให้มีตะแกรงดักขยะและบ่อดักตะกอนเพื่อบำบัดน้ำฝนจากพื้นที่โครงการในช่วงก่อสร้างโดยให้สอดคล้องตามระยะที่มีการพัฒนาพื้นที่ดิน รายละเอียดดังบทที่ 2

(5) ระบบดับเพลิงและระบบป้องกันอุบัติเหตุ

โครงการกำหนดมาตรการด้านอาชีวอนามัยและความปลอดภัยเพื่อเป็นแนวทางปฏิบัติสำหรับบริษัทรับเหมาที่เข้ามาดำเนินงานด้านต่างๆ ในช่วงก่อสร้างโครงการ โดยจัดให้มีมาตรการด้านอาชีวอนามัยและความปลอดภัย ซึ่งบริษัทรับเหมาที่เข้ามาดำเนินงานก่อสร้างต้องปฏิบัติตามอย่างเคร่งครัด รายละเอียดดังนี้

5.1) การคัดเลือกบริษัทผู้รับเหมา

-การคัดเลือกบริษัทรับเหมาจะพิจารณาเกี่ยวกับการจัดการด้านความปลอดภัย ทั้งนี้ สัญญาว่าจ้างระหว่างโครงการและบริษัทรับเหมาก่อสร้างจะต้องครอบคลุมวิธีการคุ้มครองความปลอดภัยและสุขภาพอนามัยของพนักงานที่ปฏิบัติงานในโครงการ ซึ่งจะต้องมีรายละเอียดเกี่ยวกับกฎเกณฑ์และข้อปฏิบัติเพื่อความปลอดภัยในการทำงาน การจัดให้มีและควบคุมดูแลการใช้อุปกรณ์ป้องกันอันตรายส่วนบุคคลต่างๆ และการตรวจสอบเครื่องมือ/อุปกรณ์ทุกชนิดเพื่อความปลอดภัยในการทำงาน

-คัดเลือกบริษัทผู้รับเหมาที่มีคุณภาพและให้ความสำคัญต่อการจัดที่พักคนงานก่อสร้างให้ถูกสุขลักษณะเพื่อป้องกันการแพร่ระบาดของโรคต่างๆ ได้แก่ การจัดหาน้ำดื่มที่สะอาดสำหรับอุปโภค-บริโภคแก่คนงานก่อสร้าง จัดการขยะมูลฝอยให้ถูกหลักสุขาภิบาล และการจัดเตรียมห้องน้ำ-ห้องส้วมให้เพียงพอต่อจำนวนคนงานก่อสร้าง

5.2) การบริหารจัดการด้านความปลอดภัย

โครงการได้ดำเนินการจัดตั้งคณะกรรมการความปลอดภัยเรียบร้อยแล้ว อ้างอิงตามกฎกระทรวง กำหนดมาตรฐานในการบริหารและการจัดการด้านความปลอดภัย อาชีวอนามัย และสภาพแวดล้อมในการทำงาน พ.ศ. 2549 ประกาศในราชกิจจานุเบกษา 21 มิถุนายน 2549 เพื่อตรวจสอบและดูแลการปฏิบัติงานของพนักงาน อย่างไรก็ตาม หากโครงการมีจำนวนคนงานตามที่กำหนดในกฎกระทรวง โครงการจะดำเนินการจัดตั้งคณะกรรมการฯ ต่อไป ทั้งนี้ มีการกำหนดให้มีการจัดบันทึกอุบัติเหตุที่เกิดขึ้นระหว่างก่อสร้าง พร้อมทั้งมีการวิเคราะห์สาเหตุและทบทวนระเบียบเกี่ยวกับความปลอดภัยเพื่อป้องกันการเกิดซ้ำ ทั้งนี้ โครงการมีเจ้าหน้าที่ความปลอดภัย

ประจำโครงการเพื่อตรวจสอบดูแลการปฏิบัติงานของโครงการให้สอดคล้องกับระเบียบความปลอดภัย

5.3) ความปลอดภัยในสถานที่ปฏิบัติงาน

-จัดทำคู่มือกฎระเบียบความปลอดภัยทั่วไปและแจกจ่ายให้บริษัทรับเหมาและผู้ที่เกี่ยวข้อง

-จัดให้มีเจ้าหน้าที่รับผิดชอบ ดูแล และควบคุมความปลอดภัยในการดำเนินงานของบริษัทรับเหมา ทั้งนี้ เพื่อให้สอดคล้องกับระเบียบและข้อบังคับด้านความปลอดภัย

-ควบคุมให้บริษัทรับเหมาปฏิบัติตามกฎหมายที่เกี่ยวข้อง เช่น กฎกระทรวงกำหนดมาตรฐานในการบริหาร จัดการ และดำเนินการด้านความปลอดภัย อาชีวอนามัย และสภาพแวดล้อมในการทำงาน ในสถานที่ที่มีอันตรายจากการตกจากที่สูงและที่ลาดชันจากวัสดุกระเด็น ตกหล่น และพังทลาย และจากการตกลงไปในภาชนะเก็บหรือรองรับวัสดุ พ.ศ. 2564 หรือกฎหมายอื่นที่เกี่ยวข้อง เป็นต้น

-กำหนดให้แบ่งเขตบริเวณพื้นที่ก่อสร้างอย่างเป็นสัดส่วน เช่น เขตก่อสร้าง เขตจัดเก็บเครื่องมือและวัสดุอุปกรณ์ เขตการซ่อมบำรุงเครื่องจักร เขตการเก็บกองวัสดุการก่อสร้าง เป็นต้น

-กำหนดให้บริษัทรับเหมากำหนดเขตพื้นที่ควบคุมเพื่อให้คนงานก่อสร้างสวมอุปกรณ์ความปลอดภัยที่เหมาะสมกับประเภทของงาน

-ควบคุมให้บริษัทรับเหมาจัดระเบียบบริเวณพื้นที่ก่อสร้างโดยประยุกต์ใช้หลักการของ House keeping

-กำหนดให้บริษัทรับเหมาติดป้ายสัญลักษณ์และป้ายเตือนภัยในบริเวณที่อาจเกิดอันตราย ทั้งนี้ ป้ายสัญลักษณ์และป้ายเตือนข้างต้นต้องมีขนาดเหมาะสมและสามารถมองเห็นได้อย่างชัดเจน

-กำหนดให้บริษัทรับเหมาจัดเตรียมอุปกรณ์ดับเพลิงตั้งอยู่บริเวณที่มีความเสี่ยงต่อการเกิดอัคคีภัย และมีการตรวจสอบอย่างสม่ำเสมอเพื่อให้มีความพร้อมสำหรับการใช้งาน

-จัดเวรยามรักษาความปลอดภัยในบริเวณก่อสร้างตลอด 24 ชั่วโมง พร้อมทั้งจัดทำทะเบียนผู้เข้า-ออกพื้นที่ก่อสร้าง

-จัดทำสัญลักษณ์การจราจรภายในพื้นที่ของโครงการให้มีความชัดเจน รวมทั้งจัดให้มีเจ้าหน้าที่ดูแลและควบคุมการจราจรภายในพื้นที่ของโครงการ และโดยเฉพาะจุดเข้า-ออกพื้นที่โครงการ

5.4) ความปลอดภัยเกี่ยวกับการใช้อุปกรณ์และเครื่องมือ

-กำหนดให้มีการอบรมคนงานเกี่ยวกับวิธีการใช้อุปกรณ์และเครื่องจักรที่ใช้ในการก่อสร้างเพื่อให้เกิดความปลอดภัยต่อผู้ปฏิบัติงาน

-กำหนดให้จัดทำแผนการตรวจสอบอุปกรณ์และเครื่องจักรที่ใช้ในการก่อสร้างอย่างชัดเจนเพื่อความปลอดภัย พร้อมทั้งจัดทำทะเบียนอุปกรณ์และเครื่องจักรทั้งในแง่ของสภาพของเครื่องจักรการชำรุด และการซ่อมบำรุง

-การติดตั้งระบบจ่ายไฟฟ้าสำหรับอุปกรณ์และเครื่องจักรที่ใช้ในการก่อสร้างต้องสอดคล้องกับมาตรฐานที่เกี่ยวข้อง

-กำหนดให้ปฏิบัติตามกฎหมายที่เกี่ยวข้องกับเครื่องจักร ความปลอดภัยเกี่ยวกับไฟฟ้า ความปลอดภัยในการทำงานเกี่ยวกับบันได

5.5) ความปลอดภัยส่วนบุคคล

-กำหนดให้บริษัทจัดหาจัดเตรียมอุปกรณ์ป้องกันอันตรายส่วนบุคคลให้เหมาะสมและเพียงพอสำหรับงานก่อสร้างในแต่ละประเภท เช่น หน้ากากกันฝุ่น หมวกนิรภัย รองเท้านิรภัย ถุงมือ อุปกรณ์ป้องกันเสียง อุปกรณ์ป้องกันอันตรายในงานเชื่อม

-กำหนดให้มีการฝึกอบรมคนงานเกี่ยวกับการใช้อุปกรณ์ป้องกันอันตรายส่วนบุคคลที่ถูกต้อง

-กำหนดให้มีการจัดเตรียมเวชภัณฑ์และอุปกรณ์ปฐมพยาบาลที่เหมาะสมและเพียงพอรวมถึงจัดให้มีพาหนะสำรองสำหรับนำส่งผู้บาดเจ็บไปยังโรงพยาบาลใกล้เคียงได้อย่างทันทั่วถึง

-กำหนดให้บริษัทปฏิบัติตามกฎหมายที่เกี่ยวข้อง เช่น กฎกระทรวง กำหนดมาตรฐานในการบริหาร จัดการ และดำเนินการด้านความปลอดภัย อาชีวอนามัย และสภาพแวดล้อมในการทำงานเกี่ยวกับงานก่อสร้าง พ.ศ. 2564 หรือกฎหมายอื่นที่เกี่ยวข้อง เป็นต้น

1.3.2 การจัดการมลพิษ

(1) มลพิษทางอากาศ

กิจกรรมก่อสร้างของโครงการอาจก่อให้เกิดการฟุ้งกระจายของฝุ่นละอองเนื่องจากการปรับระดับพื้นที่ รวมถึงจากยานพาหนะที่ใช้ในการขนส่งวัสดุอุปกรณ์ก่อสร้าง โดยผู้ได้รับผลกระทบหลัก ได้แก่ คนงานที่ปฏิบัติงานในพื้นที่ก่อสร้างและชุมชนที่อยู่ใกล้เคียงหรือติดกับโครงการ อย่างไรก็ตาม โครงการกำหนดให้มีการฉีดพรมน้ำในบริเวณพื้นที่ก่อสร้างและถนนทางเข้า-ออกโครงการ เพื่อลดการฟุ้งกระจายของฝุ่นละอองโดยความถี่พิจารณาตามความเหมาะสม

(2) น้ำเสีย

น้ำเสียที่เกิดจากกิจกรรมก่อสร้างโครงการประกอบด้วย ได้แก่ น้ำทิ้งจากกิจกรรมการก่อสร้าง และน้ำเสียจากพนักงานซึ่งมีปริมาณ 12.75 ลูกบาศก์เมตร/วัน ทั้งนี้ ในพื้นที่ก่อสร้างโครงการจัดให้มีห้องน้ำ-ห้องส้วมสำหรับคนงานก่อสร้างที่มีลักษณะมิดชิด จำนวน 11 ห้อง (ชาย 6 ห้อง และหญิง 5 ห้อง) ซึ่งมีความเพียงพอต่อการใช้งานสำหรับคนงานประมาณ 75 คน รวมทั้งติดตั้งระบบบำบัดน้ำเสียแบบสำเร็จรูปเพื่อบำบัดน้ำเสียที่เกิดขึ้นจากห้องส้วม และจะติดต่อให้หน่วยงานที่ได้รับอนุญาตรับไปกำจัดต่อไป

(3) การจัดการกากของเสียและสิ่งปฏิกูล

ของเสียที่เกิดขึ้นในช่วงก่อสร้างของโครงการสามารถแบ่งตามแหล่งกำเนิดของเสียออกเป็น 2 ส่วน ได้แก่ ขยะมูลฝอยจากการอุปโภค-บริโภคของคนงานก่อสร้าง และของเสียที่เกิดจากกิจกรรมก่อสร้าง รายละเอียดดังนี้

1) ขยะมูลฝอยจากการอุปโภค-บริโภคของคนงานก่อสร้าง ได้แก่ เศษอาหาร ภาชนะบรรจุอาหาร (ถุงพลาสติก และกล่องโฟม เป็นต้น) ในระหว่างเดือนมกราคม-มิถุนายน พ.ศ. 2568 มีจำนวนคนงานก่อสร้างประมาณ 75 คน ปริมาณของเสียที่เกิดขึ้นสูงสุดประมาณ 0.08 ตัน/วัน ทั้งนี้โครงการกำหนดให้บริษัทรับเหมาจัดให้มีถังรองรับมูลฝอยที่เกิดขึ้นแบบแยกประเภทกระจายไปตามพื้นที่ก่อสร้างและตามกิจกรรมต่างๆ อย่างเพียงพอ และกำหนดให้ภาชนะรองรับมูลฝอย/ขยะต้องเป็นแบบที่มีฝาปิดมิดชิด อีกทั้งจัดให้มีผู้รับผิดชอบเพื่อดูแลการรวบรวมขยะมูลฝอยที่เกิดขึ้นโดยเฉพาะ กล่าวคือ ดูแล/ควบคุมให้มีการคัดแยกมูลฝอยที่เกิดขึ้นในช่วงก่อสร้าง พร้อมทั้งมีหน้าที่ประสานงานเพื่อจำหน่ายมูลฝอยที่สามารถนำกลับมาใช้ประโยชน์ได้ให้กับผู้รับซื้อที่ได้รับอนุญาต หรือติดต่อให้หน่วยงานที่ได้รับอนุญาตจากทางราชการหรือหน่วยงานท้องถิ่นที่มีศักยภาพมารับมูลฝอย/ขยะที่เหลือจากการคัดแยกเพื่อนำไปกำจัดอย่างถูกหลักวิชาการ

2) ของเสียที่เกิดจากกิจกรรมก่อสร้าง ได้แก่ ของเสียจำพวกเศษเหล็ก เศษปูน และเศษไม้ ซึ่งส่วนใหญ่สามารถนำไปใช้ประโยชน์ได้ โครงการกำหนดให้บริษัทรับเหมารับผิดชอบในการคัดแยกและเก็บขนของเสียนำกลับไปใช้ประโยชน์ใหม่หรือจำหน่ายให้แก่ผู้รับซื้อหรือผู้ที่สนใจรับไป ก่อนนำกลับไปใช้ประโยชน์ต่อไป

(4) ระดับเสียง

ในช่วงก่อสร้างโครงการมีแหล่งกำเนิดเสียงที่เกิดขึ้นจากการทำงานของเครื่องจักรในกิจกรรมต่างๆ เช่น การขุดเจาะและการขึ้นโครงสร้าง การเตรียมพื้นที่ การเก็บงานและงานตกแต่ง การทำฐานราก เป็นต้น อย่างไรก็ตาม โครงการกำหนดมาตรการต่างๆ เพื่อป้องกันผลกระทบที่เกิดขึ้น ได้แก่ งดกิจกรรมการก่อสร้างที่ก่อให้เกิดเสียงดังในช่วงกลางคืน (19.00 น.-07.00 น.) มีการกำหนดแผนการดำเนินการก่อสร้างให้ชัดเจนโดยหลีกเลี่ยงการใช้เครื่องจักรที่มีเสียงดังทำงานในเวลาพร้อมกัน อีกทั้งจัดหาอุปกรณ์ป้องกันเสียง เช่น ที่อุดหู (ear plug) หรือที่ครอบหู (ear muff) เป็นต้น ให้กับคนงานก่อสร้างที่ทำงานในบริเวณที่มีเสียงดังอย่างเพียงพอ นอกจากนี้โครงการยังมีการประชาสัมพันธ์กับชุมชนที่อยู่ใกล้เคียงให้รับทราบเกี่ยวกับกิจกรรมการก่อสร้างโครงการก่อนการก่อสร้าง

1.3.3 พื้นที่สีเขียวและแนวกันชน

อ้างอิงรายงานการเปลี่ยนแปลงฯ ครั้งที่ 5 ของโครงการ ที่ได้รับความเห็นชอบจาก กนอ. ตามหนังสือเลขที่ ออก 5103.3.1/1283 ลงวันที่ 18 เมษายน 2568 พบว่า โครงการมีพื้นที่สีเขียวและแนวป้องกันโดยมีพื้นที่รวม 129.776 ไร่ คิดเป็นร้อยละ 10.03 ของพื้นที่ทั้งหมด แบ่งเป็นพื้นที่แนวป้องกันประมาณ 77.924 ไร่ และพื้นที่สีเขียวประมาณ 51.852 ไร่ ทั้งนี้ เนื่องจากพื้นที่โครงการในปัจจุบันมีการปลูกต้นยูคาลิปตัสอยู่แล้ว ซึ่งมีอายุการปลูกประมาณ 2 ปี และความสูงประมาณ 10 เมตร โครงการจึงจะใช้ต้นยูคาลิปตัสดังกล่าวเป็นแนวป้องกันและเป็นพื้นที่สีเขียวของโครงการ อย่างไรก็ตาม การปลูกต้นยูคาลิปตัสบริเวณพื้นที่สีเขียวและแนวป้องกันมีการเว้นระยะห่างให้เหมาะสมตามขนาดทรงพุ่มของต้นไม้ โดยมีระยะห่างระหว่างต้นประมาณ 2 เมตร และระยะห่างระหว่างแถวประมาณ 2 เมตร และต้นยูคาลิปตัส จะมีความสูงประมาณ 16 เมตร

1.3.4 คนงานและพนักงาน

กิจกรรมก่อสร้างโครงการในระหว่างเดือนมกราคม-มิถุนายน พ.ศ. 2568 มีคนงานก่อสร้างประมาณ 75 คน ซึ่งคนงานทั้งหมดพักอาศัยอยู่นอกพื้นที่โครงการ ทั้งนี้ ในการพิจารณารับคนงานโครงการมีมาตรการ ดังนี้

- 1) พิจารณาว่าจ้างแรงงานท้องถิ่นเข้ามาทำงานเป็นอันดับแรก
- 2) ไม่สนับสนุนการใช้แรงงานต่างด้าวที่ผิดกฎหมาย
- 3) กรณีที่มีการจ้างแรงงานต่างด้าว ผู้รับเหมาต้องแสดงเอกสารอนุญาตทำงานที่ถูกต้องตามกฎหมายพร้อมแสดงรายงานผลการตรวจสอบสุขภาพ (ย้อนหลังไม่เกิน 3 เดือน จากวันเริ่มปฏิบัติงาน) ที่ดำเนินการโดยโรงพยาบาลสังกัดกระทรวงสาธารณสุขต่อบริษัท เอเชีย คลีน อินดัสเตรียล เอสเตท จำกัด
- 4) ผู้รับเหมาต้องจัดสรรเจ้าหน้าที่หรือจัดให้มีหัวหน้าที่คอยควบคุมดูแลคนงานต่างด้าวโดยเฉพาะ
- 5) จัดทำทะเบียนประวัติแรงงานต่างด้าว พร้อมทั้งประสานงานเพื่อให้ข้อมูลกับหน่วยงานต่างๆ เช่น โรงพยาบาลส่งเสริมสุขภาพตำบล
- 6) จัดทำทะเบียนประวัติคนงานก่อสร้าง พร้อมทั้งควบคุมการเข้า-ออกของคนงาน
- 7) กำหนดให้ผู้รับเหมามีการควบคุมคนงานอย่างเข้มงวดเพื่อป้องกันปัญหาลักขโมย การทำร้ายร่างกาย และการทะเลาะวิวาทระหว่างคนงานกับคนในชุมชน
- 8) จัดให้มีช่องทางร้องทุกข์เนื่องจากการก่อความรำคาญของคนงานก่อสร้าง
- 9) ผู้รับเหมาต้องจัดให้มีเจ้าหน้าที่รักษาความปลอดภัยคอยตรวจตราดูแลไม่ให้คนงานก่อสร้างก่อปัญหาต่างๆ เช่น ปัญหายาเสพติด ลักทรัพย์ การพนัน เป็นต้น โดยกำหนดกฎระเบียบและบทลงโทษที่ชัดเจน
- 10) กำหนดให้มีบทลงโทษที่ชัดเจนสำหรับคนงานก่อสร้างที่กระทำความผิดหรือก่อความรำคาญให้กับชุมชน
- 11) กำหนดให้ผู้รับเหมาจะต้องติดต่อประสานงานร่วมมือกับผู้นำชุมชน เช่น กำนัน และผู้ใหญ่บ้าน เป็นต้น เพื่อช่วยกันป้องกันและแก้ไขเรื่องความปลอดภัยของประชาชน
- 12) คัดเลือกบริษัทรับเหมาที่มีคุณภาพและให้ความสำคัญต่อการจัดที่พักคนงานก่อสร้างให้ถูกสุขลักษณะเพื่อป้องกันการแพร่ระบาดของโรคต่างๆ ดังนี้
 - จัดหาน้ำดื่มที่สะอาดสำหรับอุปโภค-บริโภคแก่คนงานก่อสร้าง
 - จัดการขยะมูลฝอยให้ถูกหลักสุขาภิบาล
 - จัดเตรียมห้องน้ำ-ห้องส้วมให้เพียงพอต่อจำนวนคนงานก่อสร้าง
 - จัดให้มีการทำทะเบียนคนงานก่อสร้าง
 - จัดให้มีการตรวจสอบประวัติเกี่ยวกับสุขภาพของคนงานก่อสร้าง

1.3.5 แผนปฏิบัติการรับเรื่องร้องเรียน

การดำเนินงานด้านการรับเรื่องร้องเรียน โครงการมีการจัดตั้งศูนย์ประสานงานและรับเรื่องร้องเรียน ซึ่งตั้งอยู่บริเวณสำนักงานของโครงการนิคมอุตสาหกรรมเอเชีย คลื่น ชลบุรี และจัดให้มีเจ้าหน้าที่รับเรื่องร้องเรียนประจำอยู่ที่ศูนย์ ทั้งในช่วงเวลาทำการปกติและนอกเวลาทำการปกติ สำหรับช่องทางการรับเรื่องร้องเรียน เช่น แจ้งไปยังโครงการโดยตรงผ่านช่องทางโทรศัพท์ จดหมายหรือจดหมายอิเล็กทรอนิกส์ อีกทั้งผู้ร้องเรียนสามารถติดต่อโดยผ่านผู้นำชุมชนในพื้นที่ และสามารถติดต่อตัวแทนชุมชนที่เป็นกรรมการในคณะกรรมการติดตามตรวจสอบผลกระทบสิ่งแวดล้อม เป็นต้น

1.3.6 การประชาสัมพันธ์และชุมชนสัมพันธ์

โครงการได้กำหนดแผนงานด้านมวลชนสัมพันธ์ เพื่อให้สามารถเข้าถึงชุมชนและชุมชนสามารถติดต่อกับโครงการได้โดยตรง อีกทั้งโครงการมีการจัดตั้งหน่วยงานพร้อมบุคลากรที่มีหน้าที่เฉพาะในด้านการดำเนินงานเกี่ยวกับแผนงานด้านมวลชนสัมพันธ์และนโยบายการรับผิดชอบต่อสังคมและสิ่งแวดล้อมขององค์กร (CSR) ทั้งนี้ การดำเนินการด้านมวลชนสัมพันธ์ตามแผนงานข้างต้นจะเริ่มดำเนินการตั้งแต่มีก่อสร้างโครงการและต่อเนื่องตลอดช่วงดำเนินการโครงการ นอกจากนี้โครงการได้กำหนดมาตรการด้านการสร้างความเข้าใจและประชาสัมพันธ์ข้อมูลข่าวสารของโครงการต่อชุมชนในช่วงก่อสร้าง

1) กำหนดให้มีการประชาสัมพันธ์กับชุมชนที่อยู่บริเวณใกล้เคียงให้รับทราบเกี่ยวกับความก้าวหน้าหรือความเคลื่อนไหวต่างๆ ของโครงการอย่างต่อเนื่อง

2) เผยแพร่รายละเอียดโครงการและมาตรการป้องกันและแก้ไขผลกระทบสิ่งแวดล้อมและมาตรการติดตามตรวจสอบผลกระทบสิ่งแวดล้อมของโครงการที่ได้รับความเห็นชอบจากสำนักงานนโยบายและแผนทรัพยากรธรรมชาติและสิ่งแวดล้อม (สผ.) ให้ชุมชนรับทราบ

3) จัดให้มีหน่วยงานมวลชนสัมพันธ์และจัดทำแผนปฏิบัติการด้านการประชาสัมพันธ์อย่างต่อเนื่องตลอดตั้งแต่ก่อนเริ่มพัฒนาโครงการตลอดช่วงก่อสร้างโครงการเพื่อให้ประชาชนรอบที่ตั้งโครงการรับทราบข้อมูลโครงการรวมถึงมาตรการป้องกันและแก้ไขผลกระทบด้านต่างๆ เพื่อสร้างความเข้าใจและมีส่วนร่วมต่อการดำเนินโครงการ

4) สำนวณสภาพเศรษฐกิจ-สังคมของชุมชนโดยรอบพร้อมทั้งสำรวจความคิดเห็นของประชาชนผู้นำชุมชน หน่วยงานราชการที่เกี่ยวข้อง สถานประกอบการโดยรอบโครงการ และชุมชนที่กำหนดให้มีการตรวจวัดคุณภาพสิ่งแวดล้อมของโครงการให้ถูกต้องตามหลักวิชาการและหลักวิจัย ปีละ 1 ครั้ง

1.4 สรุปการดำเนินงานในปัจจุบันของโครงการ

การดำเนินงานในปัจจุบันของโครงการเปรียบเทียบกับรายละเอียดที่เสนอไว้ในรายงานการเปลี่ยนแปลงรายละเอียดโครงการในรายงานการประเมินผลกระทบสิ่งแวดล้อม โครงการนิคมอุตสาหกรรมเอเชีย คลีน ชลบุรี ครั้งที่ 5 ของบริษัท เอเชีย คลีน อินดัสเทรียล เอสเตท จำกัด ที่ได้รับความเห็นชอบจาก กนอ. ตามหนังสือเลขที่ ออก 5103.3.1/1283 ลงวันที่ 18 เมษายน 2568 แสดงดังตารางที่ 1.4-1

ตารางที่ 1.4-1 สรุปการดำเนินงานในปัจจุบันของโครงการ

รายละเอียด	EIA ^{1/}	ปัจจุบัน (ม.ค.-มิ.ย. 2568)
1. พื้นที่โครงการ	12,294.51 ไร่	1,294.51 ไร่
2. คนงานก่อสร้าง	200 คน	75 คน
3. น้ำใช้	34 ลูกบาศก์เมตร/วัน	12.75 ลูกบาศก์เมตร/วัน
-คนงานก่อสร้าง	14 ลูกบาศก์เมตร/วัน	5.25 ลูกบาศก์เมตร/วัน
-กิจกรรมการก่อสร้าง	20 ลูกบาศก์เมตร/วัน	7.5 ลูกบาศก์เมตร/วัน
4. ไฟฟ้า	-รับจากการไฟฟ้าส่วนภูมิภาคอำเภอ บ้านบึง จังหวัดชลบุรี	-รับจากการไฟฟ้าส่วนภูมิภาคอำเภอ บ้านบึง จังหวัดชลบุรี
5. การจัดการมลพิษ	-ฉีดพรมน้ำในพื้นที่ก่อสร้าง และถนน ทางเข้า-ออกโครงการ วันละ 2 ครั้ง ในช่วงเช้า-บ่าย	-ฉีดพรมน้ำในพื้นที่ก่อสร้าง และถนน ทางเข้า-ออกโครงการ วันละ 2 ครั้ง ในช่วงเช้า-บ่าย
-มลพิษทางน้ำ	-ระบบบำบัดน้ำเสียแบบสำเร็จรูป -บ่อดักตะกอน	-ระบบบำบัดน้ำเสียแบบสำเร็จรูป -มีบ่อดักตะกอน
-กากของเสียและสิ่งปฏิกูล	-หน่วยงานเข้ามาเก็บขนไปกำจัด	-มูลฝอยที่เกิดขึ้นจากคนงานก่อสร้าง ติดต่อให้องค์การบริหารส่วนตำบลหางสูง เข้ามารับไปกำจัดทุกวันอังคาร และวัน พฤหัสบดี
• คนงานก่อสร้าง	-ผู้รับเหมาคัดแยกและเก็บขนกลับไปใช้ ประโยชน์ใหม่หรือจำหน่ายให้แก่ผู้รับซื้อ หรือผู้ที่สนใจรับไปก่อนนำกลับไปใช้ ประโยชน์ต่อไป	-มีการคัดแยกเศษวัสดุเหลือใช้จาก กิจกรรมการก่อสร้าง และนำไปจำหน่าย ให้แก่ผู้รับซื้อ ซึ่งปัจจุบันยังไม่มี การจำหน่ายออกนอกพื้นที่โครงการ
6. พื้นที่สีเขียวและแนวกันชน	129.776 ไร่	129.776 ไร่
-พื้นที่แนวกันชน	77.924 ไร่	77.924 ไร่
-พื้นที่สีเขียว	51.852 ไร่	81.852 ไร่

หมายเหตุ : ^{1/} อ้างอิงจากรายงานการเปลี่ยนแปลงรายละเอียดโครงการในรายงานการประเมินผลกระทบสิ่งแวดล้อมของโครงการ ครั้งที่ 5 ซึ่งได้รับความเห็นชอบจาก กนอ. ตามหนังสือเลขที่ ออก 5103.3.1/1283 ลงวันที่ 18 เมษายน 2568

ที่มา : บริษัท เอเชีย คลีน อินดัสเทรียล เอสเตท จำกัด, 2568

1.5 แผนงานการติดตามตรวจสอบผลกระทบสิ่งแวดล้อม

ตารางที่ 1.5-1 แผนงานการติดตามตรวจสอบผลกระทบสิ่งแวดล้อมของโครงการ ประจำปี พ.ศ. 2568

สถานีตรวจวัด	ดัชนีการตรวจวัด	ความถี่	ช่วงเวลาตรวจวัดปี พ.ศ. 2568																																																																																																																																																																																																																																																																																																																																																																																																																																																																																																																																																																																																																																																																																																																																																																																																																																																																																																																																																																																																																																																																																																																																																																																																																																																																																																																																
			ม.ค.	ก.พ.	มี.ค.	เม.ย.	พ.ค.	มิ.ย.	ก.ค.	ส.ค.	ก.ย.	ต.ค.	พ.ย.	ธ.ค.																																																																																																																																																																																																																																																																																																																																																																																																																																																																																																																																																																																																																																																																																																																																																																																																																																																																																																																																																																																																																																																																																																																																																																																																																																																																																																																					
1. คุณภาพอากาศในบรรยากาศ ตรวจวัดจำนวน 5 สถานี ได้แก่ A1 : กลุ่มบ้านป่าแดง (อบต.ห้างสูง) A2 : กลุ่มบ้านเนินสี (อบต.ห้างสูง) A3 : ฟาร์มไก่ (บ้านป่าแดง) A4 : วัดไพรประเสริฐราษฎร์บำรุงหรือวัดป่าแดง (บ้านป่าแดง) A5 : พื้นที่โครงการ	-ฝุ่นละอองรวม (TSP) เฉลี่ย 24 ชั่วโมง -ฝุ่นละอองขนาดเล็กไม่เกิน 10 ไมครอน (PM ₁₀) เฉลี่ย 24 ชั่วโมง -ทิศทางและความเร็วลม	-ปีละ 2 ครั้ง ครึ่งละ 7 วัน ต่อเนื่องตลอด ระยะเวลาการ ก่อสร้าง																																																																																																																																																																																																																																																																																																																																																																																																																																																																																																																																																																																																																																																																																																																																																																																																																																																																																																																																																																																																																																																																																																																																																																																																																																																																																																																																	

หมายเหตุ : ● การติดตามตรวจสอบคุณภาพสิ่งแวดล้อม
◆ แผนการติดตามตรวจสอบคุณภาพสิ่งแวดล้อม

ตารางที่ 1.5-1 แผนงานการติดตามตรวจสอบผลกระทบสิ่งแวดล้อมของโครงการ ประจำปี พ.ศ. 2568 (ต่อ)

สถานีตรวจวัด	ดัชนีการตรวจวัด	ความถี่	ช่วงเวลาตรวจวัดปี พ.ศ. 2568											
			ม.ค.	ก.พ.	มี.ค.	เม.ย.	พ.ค.	มิ.ย.	ก.ค.	ส.ค.	ก.ย.	ต.ค.	พ.ย.	ธ.ค.
3. คุณภาพน้ำ 3.1 บ่อพักน้ำทิ้ง	-ค่าบีโอดี ของแข็งแขวนลอย ความเป็นกรดและด่าง และน้ำมัน และไขมัน	-เดือนละ 1 ครั้ง	●	●	●	●	●							
3.2 คุณภาพน้ำผิวดิน ตรวจวัดจำนวน 3 สถานี ได้แก่ SW1: คลองป่าแดงบริเวณทิศตะวันออกเฉียงเหนือของโครงการ (ต้นน้ำ) SW2: คลองป่าแดงบริเวณทิศตะวันออกเฉียงเหนือของโครงการ (ท้ายน้ำห่างจากต้นน้ำประมาณ 1 กม.) SW3: คลองป่าแดงบริเวณทิศตะวันออกเฉียงเหนือของโครงการ (ท้ายน้ำห่างจากต้นน้ำประมาณ 2 กม.)	-อัตราการไหล อุณหภูมิ ความ เป็นกรด-ด่าง (pH) บีโอดี (BOD) ออกซิเจนละลาย (DO) ของแข็ง แขวนลอย แบคทีเรียกลุ่ม โคลิฟอร์มทั้งหมด ไสยาไนต์ ไนเตรต (NO ₃) แอมโมเนีย (NH ₃) และโลหะหนัก ได้แก่ ทองแดง นิกเกิล สังกะสี ตะกั่ว ปรอท ทั้งหมด สารหนู แบเรียม ซีลีเนียม เหล็กอะลูมิเนียม เงิน ดีบุก และโครเมียมชนิด เฮกซะวาเลนต์	-ก่อนเปิด ดำเนินการ 1 ครั้ง											◆	

หมายเหตุ : • การติดตามตรวจสอบคุณภาพสิ่งแวดล้อม
◆ แผนการติดตามตรวจสอบคุณภาพสิ่งแวดล้อม

ตารางที่ 1.5-1 แผนงานการติดตามตรวจสอบผลกระทบสิ่งแวดล้อมของโครงการ ประจำปี พ.ศ. 2568 (ต่อ)

สถานีตรวจวัด	ดัชนีการตรวจวัด	ความถี่	ช่วงเวลาตรวจวัดปี พ.ศ. 2568											
			ม.ค.	ก.พ.	มี.ค.	เม.ย.	พ.ค.	มิ.ย.	ก.ค.	ส.ค.	ก.ย.	ต.ค.	พ.ย.	ธ.ค.
3.3 ทรัพยากรชีวภาพ ตรวจวัดจำนวน 3 สถานี ได้แก่ SW1: คลองป่าแดงบริเวณทิศตะวันออกเฉียงเหนือของโครงการ (ต้นน้ำ) SW2: คลองป่าแดงบริเวณทิศตะวันออกเฉียงเหนือของโครงการ (ท้ายน้ำห่างจากต้นน้ำประมาณ 1 กม.) SW3: คลองป่าแดงบริเวณทิศตะวันออกเฉียงเหนือของโครงการ (ท้ายน้ำห่างจากต้นน้ำประมาณ 2 กม.)	-แหล่งกักตุนพืช แพลงก์ตอนสัตว์ และสัตว์หน้าดิน	-ก่อนเปิดดำเนินการ 1 ครั้ง												◆
3.4 คุณภาพน้ำใต้ดิน ตรวจวัด จำนวน 5 บ่อ MW1 : Monitoring Well 1* MW2 : Monitoring Well 2* MW3 : Monitoring Well 3 MW4 : Monitoring Well 4 MW5 : Monitoring Well 5	-ความเป็นกรด-ด่าง ความกระด้างทั้งหมด ของแข็งละลาย คลอไรด์ และโลหะหนัก ได้แก่ ทองแดง นิกเกิล แมงกานีส สังกะสี แคดเมียม โครเมียมชนิด 6 เหล็กวาเลนซ์ 2 ตะกั่ว ปรอท สารหนู แบเรียม ซีลีเนียม เหล็ก อะลูมิเนียม เงิน และดีบุก	-ก่อนเปิดดำเนินการ 1 ครั้ง												◆

หมายเหตุ : ● การติดตามตรวจสอบคุณภาพสิ่งแวดล้อม

◆ แผนการติดตามตรวจสอบคุณภาพสิ่งแวดล้อม

* โครงการได้ดำเนินการตรวจวัดคุณภาพน้ำใต้ดินเมื่อวันที่ 20 พฤศจิกายน พ.ศ. 2566 จำนวน 3 บ่อ คือ Monitoring Well 3 Monitoring Well 4 และ Monitoring Well 5 ซึ่งเป็นจุดตรวจวัดอยู่ในพื้นที่โครงการใน Zone A ที่มีการพัฒนาพื้นที่เรียบร้อยแล้ว ส่วน Monitoring Well 1 และ Monitoring Well 2 ตั้งอยู่ในพื้นที่ Zone B ยังไม่มีการตรวจวัดเนื่องจากโครงการเริ่มพัฒนาพื้นที่ Zone B ในช่วงปลายปี พ.ศ. 2566 ปัจจุบันยังไม่มีการติดตั้ง Monitoring Well 1 และ Monitoring Well 2 ทั้งนี้ การดำเนินการพัฒนาพื้นที่ Zone B อาจมีการเปลี่ยนแปลงตามขั้นตอนการพิจารณาโครงการ และสภาพเศรษฐกิจในขณะนั้น

ตารางที่ 1.5-1 แผนงานการติดตามตรวจสอบผลกระทบสิ่งแวดล้อมของโครงการ ประจำปี พ.ศ. 2568 (ต่อ)

สถานีตรวจวัด	ดัชนีการตรวจวัด	ความถี่	ช่วงเวลาตรวจวัดปี พ.ศ. 2568											
			ม.ค.	ก.พ.	มี.ค.	เม.ย.	พ.ค.	มิ.ย.	ก.ค.	ส.ค.	ก.ย.	ต.ค.	พ.ย.	ธ.ค.
4. คุณภาพดิน ตรวจวัดคุณภาพดินบริเวณพื้นที่สีเขียวที่มีการนำน้ำทิ้งไปใช้ประโยชน์ จำนวน 5 จุด -จุดที่ 1 -จุดที่ 2 -จุดที่ 3* -จุดที่ 4* -จุดที่ 5	-ค่าความเป็นกรด-ด่าง ค่าการนำไฟฟ้า ค่าอัตราการดูดซับไอเดียม (SAR) สารหนู แคดเมียม โครเมียมชนิดเฮกซะวาเลนท์ ตะกั่ว แมงกานีสปรอท นิกเกิล ซีลีเนียม เหล็กอะลูมิเนียม เงิน และดีบุก	-ก่อนเปิดดำเนินการ 1 ครั้ง				●								
5. สังคม-เศรษฐกิจ -ชุมชนรอบพื้นที่โครงการในรัศมี 5 กิโลเมตร ชุมชนที่กำหนดให้มีการตรวจวัดดัชนีทางคุณภาพสิ่งแวดล้อม ผู้นำชุมชน และหน่วยงานราชการที่เกี่ยวข้อง	-สำรวจสภาพเศรษฐกิจ-สังคมของชุมชนโดยรอบ พร้อมทั้งสำรวจความคิดเห็นของประชาชน ผู้นำชุมชนและหน่วยงานราชการที่เกี่ยวข้อง สถานประกอบการโดยรอบ โครงการและชุมชนกำหนดให้มีการตรวจวัดคุณภาพสิ่งแวดล้อมของโครงการให้ถูกต้องตามหลักวิชาการและหลักวิจัย	รวบรวบปีละ 1 ครั้ง											◆	

หมายเหตุ : ● การติดตามตรวจสอบคุณภาพสิ่งแวดล้อม

◆ แผนการติดตามตรวจสอบคุณภาพสิ่งแวดล้อม

* โครงการไม่ได้ดำเนินการตรวจวัดคุณภาพดินบริเวณจุดตรวจวัด 4 เนื่องจากจุดตรวจวัดตั้งอยู่ในพื้นที่ Zone B ซึ่งเริ่มพัฒนาพื้นที่ในช่วงปลายปี 2566 โดยกำหนดแผนการตรวจวัดในปี พ.ศ. 2568 และจะนำเสนอในรายงานต่อไป ทั้งนี้ การดำเนินการพัฒนาพื้นที่ Zone B อาจมีการเปลี่ยนแปลงตามขั้นตอนการพิจารณาโครงการ และสภาพเศรษฐกิจในขณะนั้น

บทที่ 2

ผลการปฏิบัติตามมาตรการป้องกันและแก้ไขผลกระทบสิ่งแวดล้อม

2.1 ผลการปฏิบัติตามมาตรการป้องกันและแก้ไขผลกระทบสิ่งแวดล้อม

จากการติดตามตรวจสอบการปฏิบัติตามมาตรการป้องกันและแก้ไขผลกระทบสิ่งแวดล้อมของโครงการนิคมอุตสาหกรรมเอเชีย คลีน ชลบุรี (ช่วงก่อสร้าง) ของบริษัท เอเชีย คลีน อินดัสเตรียล เอสเตท จำกัด ในระหว่างเดือนมกราคม-มิถุนายน พ.ศ. 2568 เป็นการรวบรวมข้อมูลรายละเอียดที่เกี่ยวข้องกับกิจกรรมต่างๆ และสำรวจสภาพพื้นที่โครงการ การตรวจสอบเอกสาร การสัมภาษณ์ผู้ปฏิบัติงานเกี่ยวกับการดำเนินงาน และการแก้ไขปัญหาหรืออุปสรรคที่เกิดขึ้นดังกล่าว พร้อมทั้งนำเสนอภาพถ่าย เพื่อใช้ประกอบการรายงานผลการปฏิบัติตามมาตรการป้องกันและแก้ไขผลกระทบสิ่งแวดล้อมของโครงการที่ระบุไว้ในรายงานการเปลี่ยนแปลงรายละเอียดโครงการในรายงานการประเมินผลกระทบสิ่งแวดล้อมของโครงการ ครั้งที่ 5 ซึ่งได้รับความเห็นชอบจาก กนอ. ตามหนังสือเลขที่ ออก 5103.3.1/1283 ลงวันที่ 18 เมษายน 2568 ทั้งนี้ โครงการมอบหมายให้บริษัท แอร์เซฟ จำกัด เป็นผู้ดำเนินการตรวจสอบและเก็บรวบรวมข้อมูลการปฏิบัติตามมาตรการฯ ของโครงการ ทั้งนี้ บริษัทที่ปรึกษาได้เข้าติดตามตรวจสอบและเก็บรวบรวมข้อมูลการปฏิบัติตามมาตรการฯ ของโครงการเมื่อวันที่ 23 มิถุนายน พ.ศ. 2568 แสดงดังรูปที่ 2.1-1



พื้นที่ Zone A

ดำเนินการปรับถมพื้นที่ และก่อสร้างถนน ระบบระบายน้ำเรียบร้อยแล้ว

รูปที่ 2.1-1 การติดตามตรวจสอบพื้นที่โครงการ



พื้นที่ Zone B

อยู่ระหว่างการปรับถมพื้นที่และก่อสร้างถนน ระบบระบายน้ำ

รูปที่ 2.1-1 การติดตามตรวจสอบพื้นที่โครงการ (ต่อ)

2.2 ผลการปฏิบัติตามมาตรการป้องกันและแก้ไขผลกระทบสิ่งแวดล้อม

ผลการปฏิบัติตามมาตรการป้องกันและแก้ไขผลกระทบสิ่งแวดล้อม (ช่วงก่อสร้าง) ในระหว่างเดือนมกราคม-มิถุนายน พ.ศ. 2568 ของโครงการ แสดงดังตารางที่ 2.2-1 และตารางที่ 2.2-2

ตารางที่ 2.2-1 ผลการปฏิบัติตามมาตรการป้องกันและแก้ไขผลกระทบสิ่งแวดล้อม (มาตรการทั่วไป) ประจำปีงบประมาณ พ.ศ. 2568

มาตรการป้องกันและแก้ไขผลกระทบสิ่งแวดล้อม	ผลการดำเนินการตามมาตรการฯ	ปัญหา/อุปสรรค
<p>1. มาตรการทั่วไป</p> <p>-ปฏิบัติตามมาตรการป้องกันและแก้ไขผลกระทบสิ่งแวดล้อม และมาตรการติดตามตรวจสอบผลกระทบสิ่งแวดล้อม ที่เสนอไว้ในรายงานการเปลี่ยนแปลงรายละเอียดโครงการในรายงานการประเมินผลกระทบสิ่งแวดล้อม (ครั้งที่ 5) ของบริษัท เอเชีย คลื่น อินดัสเตรียล เอสเตท จำกัด ซึ่งมีเนื้อที่ 1,294.51 ไร่ ตั้งอยู่ที่ตำบลหนองอิรุณ อำเภอบ้านบึง ตำบลห้วยสูง อำเภอหนองใหญ่ จังหวัดชลบุรี</p>	<p>-โครงการยึดถือปฏิบัติตามมาตรการป้องกันและแก้ไขผลกระทบสิ่งแวดล้อม และมาตรการติดตามตรวจสอบผลกระทบสิ่งแวดล้อมตามที่เสนอไว้ในรายงานการเปลี่ยนแปลงรายละเอียดโครงการในรายงานการประเมินผลกระทบสิ่งแวดล้อม (ครั้งที่ 5) ของบริษัท เอเชีย คลื่น อินดัสเตรียล เอสเตท จำกัด ตามหนังสือเลขที่ อก 5103.3.1/1283 ลงวันที่ 18 เมษายน 2568 ดังภาคผนวก ก อย่างเคร่งครัด โดยนำเสนอต่อหน่วยงานที่เกี่ยวข้องทราบทุก 6 เดือน</p>	-
<p>-ถนนสาธารณะที่อยู่ในพื้นที่โครงการให้คงสภาพถนนสาธารณะและไม่ปิดกั้นการใช้ประโยชน์ของชุมชนและกำหนดให้มีแนวป้องกันที่เป็นพืชสีเขียวบริเวณแนวเขตทางทั้งสองด้านของถนนสาธารณะ</p>	<p>-โครงการยังคงสภาพถนนสาธารณะที่อยู่ในพื้นที่โครงการ และไม่มีการปิดกั้นการใช้ประโยชน์ของชุมชนแต่อย่างใด ดังภาพที่ 1 ในบทที่ 2</p>	-
<p>-ถนนสาธารณะที่อยู่ในพื้นที่โครงการและมีการนำไปพัฒนาถนนที่ใช้ร่วมกันระหว่างชุมชนและโครงการ กำหนดให้โครงการจัดทำป้ายแสดงข้อมูลที่สามารถเห็นได้ชัดเจนบริเวณริมถนนข้างต้น โดยที่ป้ายแสดงข้อมูลดังกล่าวต้องระบุให้ชัดเจนว่าเป็นถนนที่มีการพัฒนาร่วมกันและมีพื้นที่ของถนนสาธารณะส่วนหนึ่ง รวมถึงต้องระบุรายละเอียดของถนนสาธารณะที่นำมาพัฒนาพร้อมให้ชัดเจน เช่น ขนาดพื้นที่ของถนน เป็นต้น นอกจากนี้โครงการต้องมีการอำนวยความสะดวกให้ประชาชนร่วมใช้ถนนดังกล่าว</p>	<p>-ปัจจุบันโครงการยังไม่มีการพัฒนาถนนสาธารณะที่อยู่ในพื้นที่โครงการ โดยยังคงสภาพเดิมไว้ โดยโครงการมีแผนการพัฒนาถนนที่ใช้ร่วมกับชุมชนภายในปี พ.ศ. 2568 ทั้งนี้ หากมีการพัฒนาแล้วจะดำเนินการติดตั้งป้ายแสดงรายละเอียดของถนนสาธารณะที่นำมาพัฒนาพร้อมกับชุมชนให้ชัดเจนต่อไป ดังภาคผนวก ข และดังภาพที่ 1 ในบทที่ 2</p>	-
<p>-ในกรณีที่เกิดการตรวจวัดมลพิษจากแหล่งกำเนิดของโครงการมีค่าเกินค่าควบคุมที่กำหนดไว้ให้โครงการทำการตรวจสอบหาสาเหตุ ทำการแก้ไขและทำการตรวจวัดซ้ำเพื่อยืนยันประสิทธิภาพในการแก้ไข พร้อมทั้งกำหนดในลักษณะดังกล่าวให้ครบถ้วน</p>	<p>-โครงการจัดจ้างหน่วยงานกลาง ได้แก่ บริษัท แอร์เซฟ จำกัด เป็นผู้ติดตามตรวจสอบผลกระทบสิ่งแวดล้อมของนิคมฯ เมื่อพิจารณาผลการติดตามตรวจสอบผลกระทบสิ่งแวดล้อมบริเวณพื้นที่ก่อสร้างโครงการและชุมชน ในระหว่างเดือนมกราคม-มิถุนายน พ.ศ. 2568 พบว่า มีค่าอยู่ในเกณฑ์มาตรฐานกำหนด ดังภาคผนวก ค</p>	-

ตารางที่ 2.2-1 ผลการปฏิบัติตามมาตรการป้องกันและแก้ไขผลกระทบสิ่งแวดล้อม (มาตรการทั่วไป) ประจำปีเดือนมกราคม-มิถุนายน พ.ศ. 2568 (ต่อ)

มาตรการป้องกันและแก้ไขผลกระทบสิ่งแวดล้อม	ผลการดำเนินการตามมาตรการ	ปัญหา/อุปสรรค
<p>-หากเกิดเหตุการณ์ใดๆ ก็ตามที่เกี่ยวข้องก่อให้เกิดผลกระทบต่อคุณภาพสิ่งแวดล้อมบริษัท เอเชีย คลื่น อินดัสเตรียล เอสเตท จำกัด จะต้องแจ้งให้กรมนิคมอุตสาหกรรมแห่งประเทศไทย สำนักงานทรัพยากรธรรมชาติและสิ่งแวดล้อมจังหวัดชลบุรี และสำนักงานนโยบายและแผนทรัพยากรธรรมชาติและสิ่งแวดล้อมทราบโดยเร็ว เพื่อสำนักงานฯ จะได้ให้ความร่วมมือในการแก้ไขปัญหาดังกล่าว</p>	<p>ผลการดำเนินการตามมาตรการ</p> <ul style="list-style-type: none"> -โครงการปฏิบัติตามมาตรการป้องกันและแก้ไขผลกระทบสิ่งแวดล้อมที่กำหนดไว้ในรายงานการประเมินผลกระทบสิ่งแวดล้อม อย่างเคร่งครัด และจากการติดตามตรวจสอบผลกระทบสิ่งแวดล้อมของบริษัทฯ พบว่า ผลการตรวจวัดมีค่าอยู่ในเกณฑ์มาตรฐานกำหนด และไม่ก่อให้เกิดผลกระทบต่อคุณภาพสิ่งแวดล้อม -โครงการได้จัดทำมีช่องทางการรับเรื่องร้องเรียน ขั้นตอนการรับเรื่องร้องเรียน ไว้เรียบร้อยแล้ว แสดงถึงภาคผนวก ข-1 -โดยช่วงที่ผ่านมาโครงการได้รับข้อเสนอแนะจากชุมชนเรื่องฝุ่นละอองที่กระจายจากกิจกรรมของโครงการ อันเนื่องมาจากลมพายุ ทำให้เขตดินกระจายลงสู่ถนนบริเวณด้านหน้าโครงการ ทั้งนี้ โครงการได้ทำความสะอาด และล้างถนนทุกวัน 	-
<p>-ในกรณีที่ บริษัท เอเชีย คลื่น อินดัสเตรียล เอสเตท จำกัด มีความจำเป็นต้องเปลี่ยนแปลงรายละเอียดโครงการหรือมาตรการป้องกันและแก้ไขผลกระทบสิ่งแวดล้อม หรือมาตรการติดตามตรวจสอบผลกระทบสิ่งแวดล้อม ให้แตกต่างไปจากที่ได้เสนอไว้ในรายงานการประเมินผลกระทบสิ่งแวดล้อมที่คณะกรรมการผู้ชำนาญการฯ ได้ให้ความเห็นชอบไปแล้ว ให้เป็นหน้าที่ของหน่วยงานที่มีอำนาจหน้าที่ในการพิจารณาอนุมัติ หรืออนุญาต ดังนี้</p> <p>1) หากเห็นว่าการแก้ไขเปลี่ยนแปลงรายละเอียดโครงการ หรือมาตรการป้องกันและแก้ไขผลกระทบสิ่งแวดล้อม หรือมาตรการติดตามตรวจสอบผลกระทบสิ่งแวดล้อม ดังกล่าว ไม่กระทบต่อสาระสำคัญของโครงการประเมินผลกระทบสิ่งแวดล้อมในรายงานการประเมินผลกระทบสิ่งแวดล้อม และเป็นมาตรการที่เกิดผลดีต่อสิ่งแวดล้อมมากกว่า หรือเทียบเท่ามาตรการที่กำหนดไว้ในรายงานการประเมินผลกระทบสิ่งแวดล้อมที่ผ่านการ</p>	<p>-หากบริษัทฯ มีแผนเปลี่ยนแปลงรายละเอียดโครงการหรือมาตรการป้องกันและแก้ไขผลกระทบสิ่งแวดล้อม หรือมาตรการติดตามตรวจสอบผลกระทบสิ่งแวดล้อม ให้แตกต่างไปจากที่ได้เสนอไว้ในรายงานการประเมินผลกระทบสิ่งแวดล้อมตามที่คณะกรรมการผู้ชำนาญการฯ ได้ให้ความเห็นชอบไปแล้วนั้น บริษัทฯ จะนำเสนอรายละเอียดการเปลี่ยนแปลงดังกล่าวให้หน่วยงานที่มีอำนาจหน้าที่ในการพิจารณาอนุมัติหรืออนุญาต เป็นผู้พิจารณาตามขั้นตอนต่อไป</p>	-

ตารางที่ 2.2-1 ผลการปฏิบัติตามมาตรการป้องกันและแก้ไขผลกระทบสิ่งแวดล้อม (มาตรการทั่วไป) ประจำปีงบประมาณ-มิถุนายน พ.ศ. 2568 (ต่อ)

มาตรการป้องกันและแก้ไขผลกระทบสิ่งแวดล้อม	ผลการดำเนินการตามมาตรการฯ	ปัญหา/อุปสรรค
<p>พิจารณาให้ความเห็นชอบจาก คณะกรรมการผู้ชำนาญการฯ แล้ว ให้องค์กรที่มีอำนาจหน้าที่ในการพิจารณาอนุมัติหรืออนุญาตรับจดทะเบียนการปรับปรุงแก้ไขเปลี่ยนแปลงดังกล่าวให้เป็นไปตามหลักเกณฑ์และเงื่อนไขที่กำหนดไว้ในกฎหมายนั้นๆ ต่อไป พร้อมกับการจัดทำสัญญาการเปลี่ยนแปลงรายละเอียดโครงการและการปรับปรุงแก้ไขมาตรการป้องกันและแก้ไขผลกระทบสิ่งแวดล้อม หรือมาตรการติดตามตรวจสอบผลกระทบสิ่งแวดล้อมที่รับผิดชอบให้สำนักงานนโยบายและแผนทรัพยากรธรรมชาติและสิ่งแวดล้อมเพื่อทราบ</p> <p>2) หากหน่วยงานที่มีอำนาจในการอนุมัติหรืออนุญาตมีความเห็นว่า การปรับปรุงแก้ไขรายละเอียดโครงการ หรือมาตรการอื่นๆ อาจจะมีผลกระทบต่อสาระสำคัญในรายงานการประเมินผลกระทบสิ่งแวดล้อมที่ได้รับอนุมัติเห็นชอบจากคณะกรรมการผู้ชำนาญการฯ ให้องค์กรที่มีอำนาจหน้าที่ในการพิจารณาอนุมัติหรืออนุญาตจัดส่งรายงานการปรับปรุงแก้ไขรายละเอียดโครงการ หรือมาตรการป้องกันและแก้ไขผลกระทบสิ่งแวดล้อม หรือมาตรการติดตามตรวจสอบผลกระทบสิ่งแวดล้อมให้สำนักงานนโยบายและแผนทรัพยากรธรรมชาติและสิ่งแวดล้อมเพื่อทราบ</p>		

ตารางที่ 2.2-1 ผลการปฏิบัติตามมาตรการป้องกันและแก้ไขผลกระทบสิ่งแวดล้อม (มาตรการทั่วไป) ประจำปีเดือนมกราคม-มิถุนายน พ.ศ. 2568 (ต่อ)

มาตรการป้องกันและแก้ไขผลกระทบสิ่งแวดล้อม	ผลการดำเนินการตามมาตรการ	ปัญหา/อุปสรรค
<p>-บริษัท เอเชีย คลื่น อินดัสเตรียล เอสเตท จำกัด ต้องว่าจ้างหน่วยงานกลาง (Third Party) เพื่อดำเนินการติดตามตรวจสอบการปฏิบัติตามมาตรการป้องกันและแก้ไขผลกระทบสิ่งแวดล้อมและมาตรการติดตามตรวจสอบผลกระทบสิ่งแวดล้อมของโครงการ และเสนอรายงานฯ ดังกล่าว ให้สำนักงานทรัพยากรธรรมชาติและสิ่งแวดล้อมจังหวัดชลบุรี และการนิคมอุตสาหกรรมแห่งประเทศไทย (กนอ.) ทราบทุก 6 เดือน ทั้งนี้ การจัดทำและเสนอรายงานผลการปฏิบัติตามมาตรการให้เป็นไปตามหลักเกณฑ์ และวิธีการที่กำหนดตามประกาศกระทรวงทรัพยากรธรรมชาติและสิ่งแวดล้อม เรื่อง หลักเกณฑ์ และวิธีการจัดทำรายงานผลการปฏิบัติตามมาตรการที่กำหนดไว้ในรายงานการประเมินผลกระทบสิ่งแวดล้อม ซึ่งผู้ดำเนินการหรือผู้ขออนุญาตจะต้องจัดทำเมื่อได้รับอนุญาตให้ดำเนินโครงการหรือกิจการแล้ว พ.ศ. 2561 หรือกฎหมายที่เกี่ยวข้อง</p>	<p>ผลการดำเนินการตามมาตรการ</p> <p>-โครงการจัดจ้างหน่วยงานกลาง ได้แก่ บริษัท แอร์เซฟ จำกัด เป็นผู้ติดตามตรวจสอบการปฏิบัติตามมาตรการป้องกันและแก้ไขผลกระทบสิ่งแวดล้อมและมาตรการติดตามตรวจสอบผลกระทบสิ่งแวดล้อม (ช่วงก่อสร้าง) ในช่วงเดือนกรกฎาคม-ธันวาคม พ.ศ. 2567 พบว่า ผลการตรวจวัดคุณภาพสิ่งแวดล้อมมีค่าอยู่ในเกณฑ์มาตรฐานกำหนด ดังภาคผนวก ค</p> <p>-โครงการได้จัดส่งรายงานผลการปฏิบัติตามมาตรการฯ ให้หน่วยงานที่เกี่ยวข้องรับทราบทุก 6 เดือน โดยบริษัทฯ ได้นำส่งรายงานผลการปฏิบัติตามมาตรการฯ (ช่วงก่อสร้าง) ประจำปีเดือนกรกฎาคม-ธันวาคม พ.ศ. 2568 ต่อสำนักงานนโยบายและแผนทรัพยากรธรรมชาติและสิ่งแวดล้อม เมื่อวันที่ 30 มกราคม พ.ศ. 2567 และการนิคมอุตสาหกรรมแห่งประเทศไทย เมื่อวันที่ 31 มกราคม พ.ศ. 2568 เรียบร้อยแล้ว</p> <p>สำหรับหลักฐานการนำส่งรายงานผลการปฏิบัติตามมาตรการฯ แสดงดังภาคผนวก ช</p>	-
<p>-หากผลการตรวจวัดคุณภาพอากาศในบรรยากาศบริเวณพื้นที่โครงการและบริเวณโดยรอบมีแนวโน้มเข้าใกล้ค่ามาตรฐานคุณภาพอากาศในบรรยากาศ โครงการจะต้องให้ความร่วมมือกับหน่วยงานที่เกี่ยวข้อง ดำเนินการแก้ไขผลกระทบด้านคุณภาพอากาศ</p>	<p>-บริษัทที่ปรึกษาได้ทำการติดตามตรวจสอบคุณภาพอากาศในบรรยากาศ ได้แก่ ฝุ่นละอองรวม (TSP) และฝุ่นละอองขนาดเล็กไม่เกิน 10 ไมครอน (PM₁₀) บริเวณพื้นที่โครงการและชุมชนโดยรอบ ในช่วงวันที่ 23-30 มิถุนายน พ.ศ. 2568 พบว่าผลการตรวจวัดมีค่าอยู่ในมาตรฐานกำหนดไว้ ดังภาคผนวก ค เมื่อเปรียบเทียบผลการตรวจวัดคุณภาพสิ่งแวดล้อมย้อนหลังและผลการตรวจวัดล่าสุดพบว่ามีแนวโน้มสูงขึ้นหรือมีแนวโน้มเข้าใกล้ค่าควบคุมหรือค่ามาตรฐาน ทั้งนี้ หากโครงการพบปัญหาดังกล่าวโครงการจะดำเนินการตามมาตรการกำหนดอย่างเคร่งครัด</p>	-

ตารางที่ 2.2-1 ผลการปฏิบัติตามมาตรการป้องกันและแก้ไขผลกระทบสิ่งแวดล้อม (มาตรการทั่วไป) ประจำปีงบประมาณ-มิถุนายน พ.ศ. 2568 (ต่อ)

มาตรการป้องกันและแก้ไขผลกระทบสิ่งแวดล้อม	ผลการดำเนินการตามมาตรการฯ	ปัญหา/อุปสรรค
<p>-กำหนดให้มีการรายงานลักษณะของกิจกรรมต่างๆ ที่เกิดขึ้นบริเวณโดยรอบจุดตรวจวัดคุณภาพอากาศของกิจกรรมต่างๆ</p>	<p>-บริษัทที่ปรึกษาทำการตรวจวัดคุณภาพอากาศในบรรยากาศบริเวณพื้นที่โครงการและชุมชนโดยรอบ ในช่วงวันที่ 23-30 มิถุนายน พ.ศ. 2568 รวมทั้งมีการรายงานลักษณะกิจกรรมต่างๆ บริเวณโดยรอบจุดตรวจวัดที่อาจส่งผลกระทบต่อคุณภาพอากาศไว้เรียบร้อยแล้ว ดังภาคผนวก ข-2</p>	-
<p>-ในกรณีที่ผลตรวจวัดมลพิษจากโรงงานหรือแหล่งกำเนิดมลพิษภายในโครงการและผลการตรวจวัดคุณภาพสิ่งแวดล้อมในพื้นที่โครงการมีแนวโน้มสูงขึ้นจากค่าที่ตรวจวัดได้ในช่วงดำเนินการปกติ หรือมีแนวโน้มเข้าใกล้ค่าควบคุมหรือค่ามาตรฐานแต่ยังไม่เกินค่าควบคุมหรือค่ามาตรฐานที่กำหนดไว้ ให้โครงการตรวจสอบหาสาเหตุและทำการเฝ้าระวังเพื่อเตรียมความพร้อมในการแก้ปัญหาที่อาจเกิดขึ้น ทั้งนี้ ให้สรุปรายละเอียดดังกล่าวไว้ในรายงานผลปฏิบัติตามมาตรการป้องกันและแก้ไขผลกระทบสิ่งแวดล้อมและมาตรการติดตามตรวจสอบผลกระทบสิ่งแวดล้อมให้ครบถ้วน</p>	<p>-โครงการอยู่ในระหว่างการพัฒนาพื้นที่ zone B ซึ่งปัจจุบันอยู่ในระหว่างการปรับถมพื้นที่ รวมถึงการก่อสร้างถนน รางระบายน้ำ และระบบสาธารณูปโภคอื่นๆ ที่เกี่ยวข้อง ซึ่งโครงการได้มีการตรวจวัดคุณภาพสิ่งแวดล้อมตามมาตรฐานที่กำหนด โดยเมื่อเปรียบเทียบกับผลการตรวจวัดคุณภาพสิ่งแวดล้อมย้อนหลังและผลการตรวจวัดในช่วงเดือน มกราคม-มิถุนายน พ.ศ. 2568 ที่ผ่านมายังไม่พบว่ามีแนวโน้มสูงขึ้นหรือมีแนวโน้มเข้าใกล้ค่าควบคุมหรือค่ามาตรฐาน ทั้งนี้ หากโครงการพบปัญหาดังกล่าวโครงการจะดำเนินการตามมาตรการกำหนดอย่างเคร่งครัด</p>	-
<p>2. เศรษฐกิจ-สังคม และการมีส่วนร่วมของประชาชน</p> <p>-จัดตั้งคณะกรรมการติดตามตรวจสอบผลกระทบสิ่งแวดล้อม ประกอบด้วย ตัวแทนของโครงการ ตัวแทนของผู้ประกอบการ ตัวแทนของหน่วยงานราชการที่เกี่ยวข้อง และตัวแทนของชุมชน ซึ่งมีหน้าที่ประสานงานและกำกับดูแลให้มีการปฏิบัติตามมาตรการป้องกันและแก้ไขผลกระทบสิ่งแวดล้อมและมาตรการติดตามตรวจสอบผลกระทบสิ่งแวดล้อมของโครงการ ให้คำปรึกษา เสนอแนะแนวทาง และการประสานงานในการแก้ไขปัญหาสิ่งแวดล้อม และปัญหาข้อร้องเรียนอันเนื่องมาจากการดำเนินงานของโครงการ รวมถึงการพิจารณามาตรการด้านการชดเชยเยียวยา หากพิสูจน์ได้ว่ามีผลกระทบมาจากการดำเนินโครงการ โดยจะต้องแต่งตั้งคณะกรรมการฯ ให้แล้วเสร็จก่อนเริ่มพัฒนาโครงการ อย่างน้อย 3 เดือน</p>	<p>-โครงการจัดตั้งคณะกรรมการติดตามตรวจสอบผลกระทบสิ่งแวดล้อมแล้วเสร็จก่อนเริ่มพัฒนาโครงการ ซึ่งประกอบด้วย ตัวแทนของโครงการ ตัวแทนของผู้ประกอบการ ตัวแทนของหน่วยงานราชการที่เกี่ยวข้อง และตัวแทนของชุมชน เรียบร้อยแล้ว เมื่อวันที่ 16 มกราคม พ.ศ. 2561 ต่อมาบริษัทฯ ได้ลงนามสัญญาความร่วมมือดำเนินงานกับกรมอุตสาหกรรมแห่งประเทศไทย (กนอ.) ซึ่งบริษัทฯ ได้เชิญตัวแทนจาก กนอ. เพื่อเข้าร่วมเป็นคณะกรรมการติดตามตรวจสอบผลกระทบสิ่งแวดล้อมของโครงการเรียบร้อยแล้วอ้างอิงตามคำสั่งการนิคมอุตสาหกรรมแห่งประเทศไทย ที่ 496/2566 เรื่อง แต่งตั้งคณะกรรมการติดตามตรวจสอบผลกระทบสิ่งแวดล้อม โครงการนิคมอุตสาหกรรมเอเชีย คลื่น ชลบุรี ของบริษัท เอเชีย คลื่น อินดัสเตรียล เอสเตท จำกัด (ดังภาคผนวก ข-13)</p>	-

ตารางที่ 2.2-1 ผลการปฏิบัติตามมาตรการป้องกันและแก้ไขผลกระทบสิ่งแวดล้อม (มาตรการทั่วไป) ประจำปีเดือนมกราคม-มิถุนายน พ.ศ. 2568 (ต่อ)

มาตรการป้องกันและแก้ไขผลกระทบสิ่งแวดล้อม	ผลการดำเนินการตามมาตรการ	ปัญหา/อุปสรรค
<p>-รายละเอียดของคณะกรรมการตรวจสอบผลกระทบสิ่งแวดล้อม จำนวน 17 ท่าน ประกอบด้วย ตัวแทนของโครงการ ตัวแทนของผู้ประกอบการ ตัวแทนของหน่วยงานราชการที่เกี่ยวข้อง และตัวแทนของชุมชน ทั้งนี้ ต้องกำหนดให้ผู้แทนภาคประชาชนมากกว่ากึ่งหนึ่งของจำนวนคณะกรรมการทั้งหมด ให้แล้วเสร็จก่อนเริ่มก่อสร้างโครงการ ดังรายละเอียดต่อไปนี้</p> <p>(1) วัตถุประสงค์การจัดตั้งคณะกรรมการตรวจสอบผลกระทบสิ่งแวดล้อม</p> <p>กำหนดให้ภาคประชาชนและผู้มีส่วนได้เสียมีส่วนร่วมในการกำกับดูแล ตรวจสอบการปฏิบัติตามมาตรการป้องกันและแก้ไขผลกระทบสิ่งแวดล้อม และมาตรการติดตามตรวจสอบผลกระทบสิ่งแวดล้อมของโครงการ รวมถึงมีส่วนร่วมในการพิจารณาแนวทางป้องกันและแก้ไขในกรณีที่มีข้อร้องเรียนต่อการดำเนินโครงการ และมีส่วนร่วมการพิจารณาองค์การพัฒนาชุมชนและการชดเชยเยียวยา โดยจะต้องแต่งตั้งคณะกรรมการฯ ให้แล้วเสร็จก่อนเริ่มดำเนินการก่อสร้างโครงการ อย่างน้อย 3 เดือน</p> <p>(2) องค์ประกอบและที่มาของคณะกรรมการฯ</p> <p>องค์ประกอบของคณะกรรมการฯ ประกอบด้วยตัวแทนจากภาคส่วนต่างๆ ได้แก่ ตัวแทนภาคประชาชน ตัวแทนจากกลุ่มผู้นำชุมชน ตัวแทนจากหน่วยงานราชการที่เกี่ยวข้อง นักวิชาการ/ผู้ทรงคุณวุฒิ และตัวแทนของบริษัท เอเชีย คลื่น อินดัสเตรียล เอสเตท จำกัด โดยกำหนดให้มีคณะกรรมการทั้งหมด 17 ท่าน มีรายละเอียดดังนี้</p> <p>(ก) ตัวแทนภาคประชาชน มีจำนวน 10 ท่าน ประกอบด้วยตัวแทนจากชุมชนในพื้นที่รอบที่ตั้งโครงการภายในรัศมี 5 กิโลเมตรรอบที่ตั้งโครงการ โดยกำหนดให้มีตัวแทนจากชุมชนละ 1 ท่าน ซึ่งได้จากการคัดเลือกจากการประชุมของแต่ละชุมชน</p>	<p>-โครงการจัดตั้งคณะกรรมการติดตามตรวจสอบผลกระทบสิ่งแวดล้อม แล้วเสร็จก่อนเริ่มพัฒนาโครงการ ซึ่งประกอบด้วย ตัวแทนของโครงการ ตัวแทนของผู้ประกอบการ ตัวแทนของหน่วยงานราชการที่เกี่ยวข้อง และตัวแทนของชุมชน เรียบร้อยแล้ว เมื่อวันที่ 16 มกราคม พ.ศ. 2561 ต่อมาบริษัทฯ ได้ลงนามสัญญาว่าจ้างเงินงานกับการนิคมอุตสาหกรรมแห่งประเทศไทย (กนอ.) ซึ่งบริษัทฯ ได้เชิญตัวแทนจาก กนอ. เพื่อเข้าร่วมเป็นคณะกรรมการติดตามตรวจสอบผลกระทบสิ่งแวดล้อมของโครงการ เรียบร้อยแล้วอ้างอิงตามคำสั่งการนิคมอุตสาหกรรมแห่งประเทศไทย ที่ 496/2566 เรื่อง แต่งตั้งคณะกรรมการติดตามตรวจสอบผลกระทบสิ่งแวดล้อม โครงการนิคมอุตสาหกรรมเอเชีย คลื่น ชลบุรี ของบริษัท เอเชีย คลื่น อินดัสเตรียล เอสเตท จำกัด (ดังภาคผนวก ข-13)</p> <p>-โครงการได้จัดประชุมคณะกรรมการติดตามตรวจสอบผลกระทบสิ่งแวดล้อมเป็นประจำปีละ 2 ครั้ง เพื่อนำเสนอความคืบหน้าการก่อสร้างโครงการ ผลการปฏิบัติตามมาตรการด้านสิ่งแวดล้อม และกิจกรรมมวลชนสัมพันธ์ของโครงการ โดยในปี พ.ศ. 2568 ได้ดำเนินการจัดประชุม 2 ครั้ง โดยการประชุมครั้งที่ 1 จัดเมื่อวันที่ 23 มิถุนายน พ.ศ. 2568 ส่วนการประชุมครั้งที่ 2 จะจัดเดือนธันวาคม พ.ศ. 2568 (ดังภาคผนวก ข-12 และภาพที่ 48 ในบทที่ 2)</p> <p>-ทั้งนี้ โครงการได้มีการประชุมรอบพิเศษในวันที่ 7 กุมภาพันธ์ 2568 เพื่อแจ้งให้คณะกรรมการฯ ทราบว่าโครงการจะมีการจัดการจัดทำรายงานการเปลี่ยนแปลงรายละเอียดโครงการ โดยมีวัตถุประสงค์หลักในการปรับปรุงพื้นที่โครงการให้สอดคล้องกับการจัดสรรที่ดินนิคมอุตสาหกรรม (รังวัดที่ดิน) และเพื่อเปลี่ยนแปลงกลุ่มอุตสาหกรรม</p>	-

ตารางที่ 2.2-1 ผลการปฏิบัติตามมาตรการป้องกันและแก้ไขผลกระทบสิ่งแวดล้อม (มาตรการทั่วไป) ประจำปีงบประมาณ-มีนาคม พ.ศ. 2568 (ต่อ)

มาตรการป้องกันและแก้ไขผลกระทบสิ่งแวดล้อม	ผลการดำเนินการตามมาตรการฯ	ปัญหา/อุปสรรค
<p>(ข) ตัวแทนจากกลุ่มผู้นำชุมชน จำนวน 1 ท่าน ซึ่งได้รับการคัดเลือกในที่ประชุมของตัวแทนภาคประชาชน</p> <p>(ค) ตัวแทนจากหน่วยงานราชการ 4 ท่าน ได้แก่ ตัวแทนจากอุตสาหกรรมจังหวัดชลบุรี 1 ท่าน ตัวแทนจากกรมอุตสาหกรรมแห่งประเทศไทย 1 ท่าน ตัวแทนจากทรัพยากรธรรมชาติและสิ่งแวดล้อมจังหวัดชลบุรี 1 ท่าน และตัวแทนจากสาธารณสุขจังหวัดชลบุรี 1 ท่าน</p> <p>(ง) นักวิชาการ/ผู้ทรงคุณวุฒิ จำนวน 1 ท่าน ได้แก่ ตัวแทนของนักวิชาการ/ผู้ทรงคุณวุฒิ ที่ทำงานในสายงานสิ่งแวดล้อมหรือทรัพยากรธรรมชาติหรือสุขภาพ ซึ่งได้รับการคัดเลือกในที่ประชุมของตัวแทนภาคประชาชน ตัวแทนจากกลุ่มผู้นำชุมชน และตัวแทนของหน่วยงานราชการ</p> <p>(จ) ตัวแทนของบริษัท เอเชีย คลื่น อินดัสเตรียล เอสเตท จำกัด จำนวน 1 ท่าน ซึ่งได้รับการแต่งตั้งจากผู้บริหารของบริษัท</p> <p>เมื่อได้คณะกรรมการฯ ครบตามที่กำหนด ให้ดำเนินการประชุมแต่งตั้ง และคัดเลือกประธานฯ 1 ท่าน รองประธานฯ 1 ท่าน เลขานุการ 1 ท่าน ผู้ช่วยเลขานุการ 1 ท่าน และกำหนดบทบาทหน้าที่ และตำแหน่งรับผิดชอบให้แล้วเสร็จภายใน 30 วัน โดยการประชุมดังกล่าวต้องแจ้งให้สาธารณะทราบอย่างน้อย 15 วัน และต้องบันทึกการประชุม และแจ้งผลการประชุม/เผยแพร่ให้ชุมชนต่างๆ ทราบอย่างทั่วถึงอย่างน้อย 2 ช่องทาง</p> <p>(3) คุณสมบัติของกรรมการฯ</p>	<p>เป้าหมายให้สอดคล้องกับที่คณะกรรมการส่งเสริมการลงทุน (BOI) สนับสนุนการลงทุนในพื้นที่เขตพัฒนาพิเศษภาคตะวันออก (EEC) และข้อกำหนดตามประกาศคณะกรรมการนโยบายเขตเศรษฐกิจพิเศษภาคตะวันออก เรื่อง แผนผังการใช้ประโยชน์ที่ดิน และแผนผังการพัฒนาโครงสร้างพื้นฐานและระบบสาธารณูปโภค เขตพัฒนาพิเศษภาคตะวันออก พ.ศ. 2562 รวมทั้งเพื่อเพิ่มโอกาสในการรองรับอุตสาหกรรมอุตสาหกรรมที่กำลังเป็นที่ต้องการของโลก โดยเฉพาะอย่างยิ่งในกลุ่มอุตสาหกรรมยานยนต์และกลุ่มอุตสาหกรรมอิเล็กทรอนิกส์อัจฉริยะ และเป็นกลุ่มที่ได้รับความสนใจจากนักลงทุนจะเข้ามาประกอบกิจการในพื้นที่</p>	

ตารางที่ 2.2-1 ผลการปฏิบัติตามมาตรการป้องกันและแก้ไขผลกระทบสิ่งแวดล้อม (มาตรการทั่วไป) ประจำปี 2568 (ต่อ)

มาตรการป้องกันและแก้ไขผลกระทบสิ่งแวดล้อม	ผลการดำเนินการตามมาตรการฯ	ปัญหา/อุปสรรค
<p>คุณสมบัติสำหรับบุคคลที่จะได้รับการคัดเลือกเป็นกรรมการติดตามตรวจสอบผลกระทบสิ่งแวดล้อม มีรายละเอียดดังนี้</p> <p>(ก) ต้องมีอายุไม่ต่ำกว่า 25 ปี บริบูรณ์</p> <p>(ข) ไม่เป็นบุคคลล้มละลาย</p> <p>(ค) ไม่เป็นคนไร้ความสามารถหรือเสมือนไร้ความสามารถ</p> <p>(ง) ไม่เคยได้รับโทษจำคุกโดยคำพิพากษาถึงที่สุดให้จำคุกเว้นแต่เป็นโทษสำหรับความผิดที่ได้กระทำโดยประมาทหรือความผิดลหุโทษ</p> <p>(จ) สำหรับตัวแทนของภาคประชาชนต้องมีชื่อในทะเบียนบ้านที่อยู่ในพื้นที่ไม่ต่ำกว่า 6 เดือนขึ้นไป</p> <p>(4) วาระของกรรมการและการพ้นสภาพ</p> <p>คณะกรรมการฯ มีอำนาจหน้าที่ดำเนินงานวาระละ 4 ปี โดยคณะกรรมการฯ สามารถอยู่ในวาระได้ไม่เกิน 2 วาระติดต่อกัน สำหรับการคัดเลือกคณะกรรมการฯ ชุดใหม่ จะต้องขึ้นก่อนที่จะมีการจัดตั้งคณะกรรมการฯ ชุดใหม่อย่างน้อย 3 เดือน</p> <p>คณะกรรมการฯ อาจพ้นสภาพเมื่อตาย ลาออก ย้ายภูมิลำเนา (กรณีตัวแทนภาคประชาชน) พ้นสภาพจากพนักงานบริษัทหรือหน่วยงานที่เกี่ยวข้อง (กรณีตัวแทนของบริษัท เอเชีย คลื่น อินดัสเตรียล เอสเตท จำกัด ตัวแทนอุตสาหกรรมจังหวัดชลบุรี ตัวแทนการนิคมอุตสาหกรรมแห่งประเทศไทย ตัวแทนทรัพยากรธรรมชาติและสิ่งแวดล้อมจังหวัดชลบุรี และตัวแทนสาธารณสุขจังหวัดชลบุรี) และขาดคุณสมบัติของคณะกรรมการฯ หากมีการกรรมการทำไม่พ้นสภาพตามเงื่อนไขข้างต้น จะต้องดำเนินการคัดเลือกคณะกรรมการทำใหม่แทนตามเงื่อนไขที่กำหนดให้แล้วเสร็จภายใน 60 วัน</p>	ผลการดำเนินการตามมาตรการฯ	

ตารางที่ 2.2-1 ผลการปฏิบัติตามมาตรการป้องกันและแก้ไขผลกระทบสิ่งแวดล้อม (มาตรการทั่วไป) ประจำปีงบประมาณ-มิถุนายน พ.ศ. 2568 (ต่อ)

มาตรการป้องกันและแก้ไขผลกระทบสิ่งแวดล้อม	ผลการดำเนินการตามมาตรการฯ	ปัญหา/อุปสรรค
<p>(5) อำนาจหน้าที่ของคณะกรรมการ</p> <p>บทบาทหน้าที่สำคัญของคณะกรรมการ มีรายละเอียดดังนี้</p> <p>(ก) กำกับ ดูแล การดำเนินงานตามมาตรการป้องกันและแก้ไขผลกระทบสิ่งแวดล้อม และมาตรการติดตามตรวจสอบผลกระทบสิ่งแวดล้อมของโครงการ</p> <p>(ข) มีส่วนร่วมตรวจสอบหน่วยงานกลาง (Third Party) ที่มีหน้าที่ตรวจติดตามการปฏิบัติตามมาตรการของโครงการ</p> <p>(ค) ให้คำปรึกษา เสนอแนะแนวทางการดำเนินงานแก้ไขปัญหาเมื่อมีข้อร้องเรียน อันเนื่องมาจากการดำเนินงานของโครงการ รวมถึงเป็นสื่อกลางในการแลกเปลี่ยนข้อมูลข่าวสาร รวมถึงการรับฟังความคิดเห็นของประชาชนเกี่ยวกับประเด็นปัญหาหรือข้อห่วงกังวล เพื่อนำไปสู่แนวทางการแก้ไขร่วมกันภายใต้กระบวนการมีส่วนร่วม</p> <p>(ง) มีส่วนร่วมปรึกษาหารือและการแลกเปลี่ยนข้อมูลข่าวสารระหว่างโครงการ โรงงานอุตสาหกรรมที่ตั้งอยู่ในพื้นที่โครงการ ชุมชน และหน่วยงานต่างๆ เพื่อให้ดำเนินงานเป็นไปอย่างมีประสิทธิภาพ</p> <p>(จ) กำหนดหลักเกณฑ์และระเบียบต่างๆ ของกองทุนพัฒนาชุมชนและการชดเชยเยียวยา รวมถึงมีส่วนร่วมในการพิจารณากองทุนเพื่อพัฒนาชุมชนและการชดเชยเยียวยาหากพิสูจน์ได้ว่าความเสียหายเกิดจากการดำเนินโครงการ</p> <p>(ฉ) ให้ข้อเสนอแนะในด้านต่างๆ อันจะเป็นประโยชน์ต่อโครงการและชุมชนที่อยู่โดยรอบโครงการทั้งทางด้านสิ่งแวดล้อม สุขภาพ สังคม และเศรษฐกิจ</p> <p>(6) การปรับปรุงระเบียบหรือเงื่อนไขต่างๆ</p>		

ตารางที่ 2.2-1 ผลการปฏิบัติตามมาตรการป้องกันและแก้ไขผลกระทบสิ่งแวดล้อม (มาตรการทั่วไป) ประจำปีเดือนมกราคม-มิถุนายน พ.ศ. 2568 (ต่อ)

มาตรการป้องกันและแก้ไขผลกระทบสิ่งแวดล้อม	ผลการดำเนินการตามมาตรการฯ	ปัญหา/อุปสรรค
<p>เงื่อนไขคุณสมบัติของคณะกรรมการฯ และวิธีการในการสรรหาคัดเลือก และรายละเอียดการดำเนินงานของคณะกรรมการ รวมทั้งบทบาทหน้าที่ของแต่ละฝ่ายอาจมีการปรับปรุงใหม่ให้ความเหมาะสม และสอดคล้องกับสถานการณ์ในแต่ละช่วง โดยให้ขึ้นกับมติของคณะกรรมการฯ ทั้งนี้ การปรับปรุงระเบียบหรือเงื่อนไขต่างๆ ในประเด็นหลักต้องได้รับความเห็นชอบต่อสำนักงานนโยบายและแผนทรัพยากรธรรมชาติและสิ่งแวดล้อม (สผ.) ก่อนดำเนินการ</p> <p>(7) ความถี่ในการประชุม</p> <p>กำหนดให้มีการประชุมตามวาระปกติอย่างน้อย 6 เดือน/ครั้ง หากมีกรณีฉุกเฉินสามารถจัดประชุมได้ตามสถานการณ์</p>	ผลการดำเนินการตามมาตรการฯ	

ตารางที่ 2.2-2 ผลการปฏิบัติตามมาตรการป้องกันและแก้ไขผลกระทบสิ่งแวดล้อม (ช่วงก่อสร้าง) ประจำปีงบประมาณ-มิถุนายน พ.ศ. 2568

มาตรการป้องกันและแก้ไขผลกระทบสิ่งแวดล้อม	ผลการดำเนินการตามมาตรการฯ	ปัญหา/อุปสรรค
<p>1. ลักษณะภูมิประเทศและธรณีวิทยา</p> <p>-การก่อสร้างซึ่งมีการเปิดหน้าดินต้องดำเนินการในการเปิดหน้าดินให้น้อยที่สุดโดยไม่เกิน 10 ไร่ และต้องอัดดินให้แน่น เพื่อป้องกันการไหลบ่า การชะล้างและพังทลายของหน้าดิน</p>	<p>-โครงการดำเนินการเปิดหน้าดินไม่เกิน 10 ไร่ และมีการอัดดินให้แน่นเพื่อป้องกันการไหลบ่า การชะล้างและพังทลายของหน้าดิน ดังภาพที่ 2 และ 3 ในบทที่ 2</p>	-
<p>-บริเวณพื้นที่ที่มีการกัดเซาะของน้ำได้ง่าย เช่น พื้นที่ที่มีความลาดชัน โครงการต้องปลูกพืชคลุมดิน หรืออัดดินให้แน่นหรือใช้วิธีการอื่นๆ เพื่อป้องกันการกัดเซาะและการพังทลายของดิน</p>	<p>-โครงการมีการอัดดินให้แน่นและทำการปลูกพืชคลุมดินในบริเวณพื้นที่ที่มีการกัดเซาะของน้ำได้ง่าย เพื่อป้องกันการไหลบ่าของน้ำ การชะล้างและพังทลายของหน้าดิน ดังภาพที่ 4 ในบทที่ 2</p>	-
<p>-หลีกเลี่ยงกิจกรรมการปรับถมพื้นที่ในช่วงฤดูฝน</p>	<p>-โครงการกักขังให้ผู้รับเหมามีปฏิบัติตามมาตรการที่กำหนดอย่างเคร่งครัด</p>	-
<p>-กำหนดค่าระดับสูงต่ำของการก่อสร้างถนนจะต้องเป็นไปตามลักษณะภูมิประเทศเดิมให้มากที่สุด โดยความแตกต่างของระดับก่อนและหลังการก่อสร้างต้องไม่เกินกว่า 2.00 เมตร จากสภาพภูมิประเทศเดิม เว้นแต่มีเหตุผลความจำเป็นทางด้านวิศวกรรม โดยให้เป็นไปตามข้อบังคับคณะกรรมการการนิคมอุตสาหกรรมแห่งประเทศไทย ว่าด้วยมาตรฐานระบบสาธารณูปโภค สิ่งอำนวยความสะดวกและบริการ สำหรับนิคมอุตสาหกรรมเชิงนิเวศ พ.ศ. 2557</p>	<p>-ในการก่อสร้างถนนโครงการกำหนดค่าระดับสูงต่ำของการก่อสร้างถนนเป็นไปตามลักษณะภูมิประเทศเดิม โดยความแตกต่างของค่าระดับก่อนและหลังการก่อสร้างไม่เกินกว่า 2.00 เมตร จากสภาพภูมิประเทศเดิม และเป็นไปตามข้อบังคับคณะกรรมการการนิคมอุตสาหกรรมแห่งประเทศไทย ว่าด้วยมาตรฐานระบบสาธารณูปโภค สิ่งอำนวยความสะดวกและบริการ สำหรับนิคมอุตสาหกรรมเชิงนิเวศ พ.ศ. 2557</p>	-
<p>2. คุณภาพอากาศ</p> <p>-กำหนดให้บริษัทรับเหมานิคมฯ ในพื้นที่ผิวก่อสร้างที่อาจมีการฟุ้งกระจายของฝุ่นละออง อย่างน้อยวันละ 2 ครั้ง ในช่วงเช้า-บ่าย (โดยเฉพาะช่วงที่ไม่ฝนตก)</p>	<p>-โครงการมีการฉีดพรมน้ำในช่วงที่เปิดหน้าดินเพื่อลดการฟุ้งกระจายของฝุ่นละอองวันละ 2 ครั้ง (เช้า-บ่าย) ดังภาพที่ 5 ในบทที่ 2</p>	-
<p>-กำหนดให้รถบรรทุกดินและวัสดุก่อสร้างต้องใช้ผ้าคลุมในส่วนบรรทุก เพื่อป้องกันการฟุ้งกระจายและร่วงหล่นบนถนน</p>	<p>-ในช่วงเดือนมกราคม-มิถุนายน พ.ศ. 2568 การก่อสร้างของโครงการมีการบรรทุกดินแค่ภายในพื้นที่โครงการโดยไม่มีการบรรทุกดินออกนอกพื้นที่โครงการแต่อย่างใด สำหรับรถบรรทุกขนส่งวัสดุก่อสร้างที่เข้ามาในพื้นที่โครงการได้มีการปิดคลุมเพื่อป้องกันเศษวัสดุร่วงหล่นไว้เรียบร้อยแล้ว ดังภาพที่ 6 ในบทที่ 2</p>	-

ตารางที่ 2.2-2 ผลการปฏิบัติตามมาตรการป้องกันและแก้ไขผลกระทบสิ่งแวดล้อม (ช่วงก่อสร้าง) ประจำปีเดือนมกราคม-มิถุนายน พ.ศ. 2568 (ต่อ)

มาตรการป้องกันและแก้ไขผลกระทบสิ่งแวดล้อม	ผลการดำเนินการตามมาตรการฯ	ปัญหา/อุปสรรค
-ควบคุมและจำกัดความเร็วยานพาหนะที่ใช้ขนส่งวัสดุอุปกรณ์ก่อสร้างบริเวณพื้นที่ก่อสร้างไม่เกิน 30 กิโลเมตรต่อชั่วโมง	-โครงการกำหนดให้บริษัทรับเหมาควบคุมและจำกัดความเร็วยานพาหนะที่ใช้ขนส่งวัสดุอุปกรณ์ก่อสร้างบริเวณพื้นที่ก่อสร้างไม่เกิน 30 กิโลเมตรต่อชั่วโมง เพื่อลดฝุ่นละอองและการเกิดอุบัติเหตุ พร้อมทั้งติดตั้งป้ายเตือนในบริเวณพื้นที่ก่อสร้างเรียบร้อยแล้ว ดังภาพที่ 7 ในบทที่ 2	-
-บำรุงรักษาเครื่องยนต์หรือเครื่องจักรที่ใช้ในการก่อสร้างตามอายุการใช้งานและจัดทำแผนการตรวจสอบและแผนซ่อมบำรุงเป็นประจำ	-โครงการกำหนดให้บริษัทผู้รับเหมาตรวจสอบบำรุงรักษา และตรวจสภาพเครื่องยนต์/เครื่องจักรที่ใช้ในการก่อสร้างตามคู่มือแนะนำการบำรุงรักษาของแต่ละเครื่องจักรอย่างเคร่งครัดเรียบร้อยแล้ว	-
-ห้ามทำการเผาทำลายเศษวัสดุก่อสร้างภายในพื้นที่ก่อสร้าง	-โครงการไม่มีการเผาทำลายเศษวัสดุก่อสร้างภายในพื้นที่ก่อสร้าง พร้อมห้ามมิให้บริษัทรับเหมาเผาทำลายเศษวัสดุก่อสร้างภายในพื้นที่ก่อสร้างโดยเด็ดขาด โดยการแจ้งผ่านการอบรมคนงาน และกำชับให้คนงานปฏิบัติตามอย่างเคร่งครัด พร้อมทั้งติดตั้งป้ายเตือนในบริเวณพื้นที่ก่อสร้างเรียบร้อยแล้ว ดังภาพที่ 8 และ 18 ในบทที่ 2	-
-จัดเตรียมอุปกรณ์ป้องกันคนงานที่อยู่ในบริเวณพื้นที่ก่อสร้างให้เพียงพอ	-โครงการได้จัดเตรียมอุปกรณ์ป้องกันอันตรายจากฝุ่นละอองให้กับผู้รับเหมา เช่น ผ้าปิดจมูก แวนตาเนิร์ธย สำหรับคนงานที่ปฏิบัติงานในบริเวณพื้นที่ก่อสร้างไว้เรียบร้อยแล้ว ดังภาพที่ 9 และ 10 ในบทที่ 2 และภาคผนวก ข-14	-
-การเปิดพื้นที่ก่อสร้างต้องดำเนินการในการเปิดพื้นที่ให้น้อยที่สุดโดยไม่เกิน 10 ไร่ จากนั้นผู้รับเหมาก่อสร้างต้องดำเนินการบดอัดดินให้เรียบร่อนก่อนเปิดพื้นที่ส่วนอื่นๆ เพื่อลดการฟุ้งกระจายของฝุ่นละอองในบรรยากาศ	-โครงการดำเนินการเปิดหน้าดินไม่เกิน 10 ไร่ และมีการบดอัดดินให้แน่นก่อนดำเนินการเปิดพื้นที่ส่วนอื่นๆ เพื่อลดการฟุ้งกระจายของฝุ่นละออง ดังภาพที่ 2 และภาพที่ 3 ในบทที่ 2	-
-กรณีมีวัสดุก่อสร้างร่วงหล่นภายในพื้นที่ก่อสร้าง พื้นที่ใกล้เคียงโดยรอบหรือเส้นทางที่สัญจร และอาจทำให้เกิดฝุ่นละออง ให้ผู้รับเหมาก่อสร้างจะต้องทำการเก็บวัสดุก่อสร้างที่ร่วงหล่นขึ้นมาทันที รวมทั้งทำความสะอาดในบริเวณพื้นที่ดังกล่าวให้เรียบร้อยแล้ว เพื่อไม่ให้เกิดการกีดขวางการใช้เส้นทางหรือความสกปรกในบริเวณต่างๆ	-โครงการกำชับรถบรรทุกทุกคันที่เข้ามาในพื้นที่โครงการ ให้ทำการปิดคลุมรถบรรทุกทุกครั้งเพื่อป้องกันการร่วงหล่นของวัสดุอุปกรณ์บนเส้นทางขนส่ง และมีเจ้าหน้าที่ทำความสะอาดกรณีมีเศษวัสดุตกหล่น ดังภาพที่ 5 และภาพที่ 6 ในบทที่ 2	-

ตารางที่ 2.2-2 ผลการปฏิบัติตามมาตรการป้องกันและแก้ไขผลกระทบสิ่งแวดล้อม (ช่วงก่อสร้าง) ประจำปีงบประมาณ-มิถุนายน พ.ศ. 2568 (ต่อ)

มาตรการป้องกันและแก้ไขผลกระทบสิ่งแวดล้อม	ผลการดำเนินการตามมาตรการฯ	ปัญหา/อุปสรรค
3. ระดับเสียง -ดัดกิจกรรมการก่อสร้างที่ก่อให้เกิดเสียงดังในช่วงเวลากลางคืน (19.00-07.00 น.)	-โครงการกำหนดให้บริษัทรับเหมาดัดกิจกรรมการก่อสร้างโครงการที่ก่อให้เกิดเสียงดังในช่วงเวลากลางคืน (19.00-07.00 น.) พร้อมทั้งติดตั้งป้ายเตือนในบริเวณพื้นที่ก่อสร้างเรียบร้อยแล้ว ดังภาพที่ 12 และภาพที่ 18 ในบทที่ 2	-
-ปฏิบัติตามคู่มือการบำรุงรักษาเครื่องมือและอุปกรณ์อย่างต่อเนือง ตลอดจนซ่อมแซมดูแลรักษาให้อยู่ในสภาพดีตลอดเวลา และบำรุงรักษาเครื่องจักรกลตามระยะเวลาที่กำหนด	-โครงการกำหนดให้บริษัทผู้รับเหมาดัดตรวจสอบบำรุงรักษาเครื่องมือและอุปกรณ์ที่ใช้ในการก่อสร้างตามคู่มือแนะนำการบำรุงรักษาเพื่อให้อยู่ในสภาพดีและพร้อมใช้งานเรียบร้อยแล้ว	-
-จัดเตรียมอุปกรณ์ป้องกันเสียง เช่น ที่อุดหู (ear plug) หรือที่ครอบหู (ear muff) ให้กับคนงานก่อสร้างที่ทำงานในบริเวณที่มีเสียงดังอย่างพอเพียง	-โครงการมีการจัดเตรียมอุปกรณ์ป้องกันเสียงดัง เช่น ที่อุดหู (ear plug) หรือที่ครอบหู (ear muff) สำหรับคนงานก่อสร้างในระหว่างปฏิบัติงานอย่างเพียงพอ	-
-กำหนดแผนการดำเนินการก่อสร้างให้ชัดเจน โดยหลีกเลี่ยงกิจกรรมที่ก่อให้เกิดเสียงดังในเวลาพร้อมกัน	-โครงการกำหนดให้บริษัทรับเหมามีการกำหนดแผนการก่อสร้างโดยหลีกเลี่ยงกิจกรรมที่ก่อให้เกิดเสียงดังในเวลาพร้อมกัน เพื่อลดผลกระทบด้านเสียง พร้อมทั้งติดตั้งป้ายเตือนในบริเวณพื้นที่ก่อสร้างเรียบร้อยแล้ว ดังภาพที่ 12 และ 18 ในบทที่ 2 และดังภาคผนวก ข	-
-ประชาสัมพันธ์กับชุมชนที่อยู่ใกล้เคียงให้รับทราบเกี่ยวกับกิจกรรมการก่อสร้างโครงการก่อนการก่อสร้าง และตลอดช่วงเวลาที่กิจกรรมทำให้เกิดเสียงดัง	-โครงการมีเจ้าหน้าที่ชุมชนสัมพันธ์ประจำโครงการ ประสานงาน และประชาสัมพันธ์กับชุมชนที่อยู่ใกล้เคียงโครงการให้รับทราบเกี่ยวกับกิจกรรมก่อสร้างโครงการ สำหรับแผนงานการประชาสัมพันธ์โครงการ แสดงดังภาคผนวก ข-4 และภาพที่ 13 ในบทที่ 2	-
4. คุณภาพน้ำ -กำหนดให้บริษัทรับเหมาดำเนินการจัดให้มีห้องส้วมที่ถูกสุขลักษณะโดยมีอัตราส่วนไม่น้อยกว่า 1 ห้องต่อจำนวนคนงาน 20 คน	-ในช่วงเดือนมกราคม-มิถุนายน พ.ศ. 2568 ที่ผ่านมามีโครงการมีจำนวนคนงานเข้ามาทำงานในพื้นที่ก่อสร้างโครงการประมาณ 75 คน โดยโครงการได้จัดมีห้องน้ำห้องส้วมสำหรับคนงานก่อสร้างที่มีลักษณะมีติดขัด จำนวน 11 ห้อง (ชาย 6 ห้อง และหญิง 5 ห้อง) ไว้รองรับเรียบร้อยแล้ว ซึ่งพอเพียงต่อคนงานทั้งหมด ดังภาพที่ 14 ในบทที่ 2	-

ตารางที่ 2.2-2 ผลการปฏิบัติตามมาตรการป้องกันและแก้ไขผลกระทบสิ่งแวดล้อม (ช่วงก่อสร้าง) ประจำปีเดือนมกราคม-มิถุนายน พ.ศ. 2568 (ต่อ)

มาตรการป้องกันและแก้ไขผลกระทบสิ่งแวดล้อม	ผลการดำเนินการตามมาตรการฯ	ปัญหา/อุปสรรค
-จัดให้มีระบบบำบัดน้ำเสียแบบสำเร็จรูปเพื่อบำบัดน้ำเสียที่เกิดขึ้นจากห้องส้วม และกำหนดให้มีการรวบรวมสิ่งปฏิกูลที่เกิดขึ้นส่งให้หน่วยงานที่ได้รับอนุญาตนำไปกำจัดต่อไป	-โครงการติดตั้งระบบบำบัดน้ำเสียแบบสำเร็จรูปเพื่อบำบัดน้ำเสียที่เกิดขึ้นจากห้องส้วม ดังภาพที่ 15 ในบทที่ 2 โดยในช่วงเดือนมกราคม-มิถุนายน พ.ศ. 2568 ที่ผ่านมา โครงการยังไม่มีกำลังปฏิบัติงานให้หน่วยงานที่ได้รับอนุญาตนำไปกำจัด	-
-กำหนดให้มีระบบบำบัดน้ำเสียแบบสำเร็จรูปที่สามารถรองรับน้ำเสียจากกิจกรรมของ คนงานก่อสร้างไม่น้อยกว่า 10 ลูกบาศก์เมตร/วัน อีกทั้งจัดให้มีบ่อพักน้ำทิ้งซึ่งผ่านการ บำบัดแล้วมีขนาดไม่น้อยกว่า 10 ลูกบาศก์เมตร หรือสามารถเก็บกักน้ำทิ้งได้ไม่น้อยกว่า 1 วัน	-โครงการติดตั้งระบบบำบัดน้ำเสียสำเร็จรูปชนิดเติมอากาศ เพื่อรองรับน้ำเสียจาก กิจกรรมของคนงานก่อสร้างไม่น้อยกว่า 10 ลูกบาศก์เมตร/วัน สำหรับบ่อพักน้ำทิ้งที่ ผ่านการบำบัดแล้วมีขนาดไม่น้อยกว่า 10 ลูกบาศก์เมตร หรือสามารถเก็บกักน้ำทิ้งได้ ไม่น้อยกว่า 1 วัน ดังภาพที่ 15 และภาพที่ 16 ในบทที่ 2	-
-จัดให้มีรั้วระบายน้ำชั่วคราวและตะแกรงดักขยะในพื้นที่โครงการและไม่ให้ระบายน้ำลงสู่แหล่งน้ำสาธารณะโดยตรง	-ในช่วงเดือนมกราคม-มิถุนายน พ.ศ. 2568 โครงการได้ทำการก่อสร้างรางระบาย น้ำฝนถาวรเพื่อรวบรวมน้ำฝนลงบ่อหน้าของโครงการ โดยน้ำฝนที่ตกในพื้นที่ โครงการจะถูกกรองขยะระบายน้ำชั่วคราวและมีตะแกรงดักขยะ เพื่อรวบรวม น้ำฝนเข้าสู่บ่อหน้า โดยไม่มีการปล่อยออกสู่ทางน้ำสาธารณะโดยตรง ดังภาพที่ 17 และภาพที่ 33 ในบทที่ 2	-
-จัดให้มีพื้นที่สำหรับล้างอุปกรณ์ เครื่องมือ เครื่องจักร และล้อรถในพื้นที่ก่อสร้าง และรวบรวมน้ำเสียลงสู่บ่อดักตะกอน	-ในช่วงเดือนมกราคม-มิถุนายน พ.ศ. 2568 โครงการได้ดำเนินการก่อสร้างถนนภายใน พื้นที่ zone A เรียบร้อยแล้ว ส่วนพื้นที่ zone B อยู่ระหว่างการปรับปรุงพื้นที่และก่อสร้างถนนและระบบระบายน้ำ ซึ่งโครงการได้จัดให้มีการล้างล้อรถในพื้นที่ก่อสร้าง และล้างอุปกรณ์ เครื่องมือ เครื่องจักร ที่ใช้ในกิจกรรมก่อสร้างของโครงการเรียบร้อยแล้ว ดังภาพที่ 20 ในบทที่ 2	-
-นำน้ำทิ้งในบ่อดักตะกอนจากกิจกรรมก่อสร้างกลับมาใช้ประโยชน์ เช่น การฉีดพรมถนนทางเข้าโครงการและพื้นที่ก่อสร้าง หรือรดน้ำต้นไม้ในพื้นที่โครงการ	-โครงการได้นำน้ำจากบ่อดักตะกอน จากกิจกรรมการก่อสร้างกลับมาใช้ประโยชน์ เช่น การฉีดพรมถนนทางเข้าโครงการและพื้นที่ก่อสร้าง เป็นต้น ดังภาพที่ 5 ในบทที่ 2	-

ตารางที่ 2.2-2 ผลการปฏิบัติตามมาตรการป้องกันและแก้ไขผลกระทบสิ่งแวดล้อม (ช่วงก่อสร้าง) ประจำปีงบประมาณ-มิถุนายน พ.ศ. 2568 (ต่อ)

มาตรการป้องกันและแก้ไขผลกระทบสิ่งแวดล้อม		ผลการดำเนินการตามมาตรการฯ	ปัญหา/อุปสรรค
5. ทรัพยากรน้ำใช้			
-กำหนดให้บริษัทรับเหมาเป็นผู้จัดหาและใช้สำหรับกิจกรรมการก่อสร้างอย่างเพียงพอ		-บริษัทรับเหมาการจัดเตรียมถังน้ำสำรอง จำนวน 1 ถัง ซึ่งมีความเพียงพอสำหรับกิจกรรมการก่อสร้างในปัจจุบัน ดังภาพที่ 21 ในบทที่ 2	-
-กำหนดให้บริษัทรับเหมาจัดเตรียมน้ำดื่มที่สะอาดและถูกสุขลักษณะให้คนงานก่อสร้างอย่างเพียงพอ ดังภาพที่ 22 ในบทที่ 2		-บริษัทรับเหมาจัดเตรียมถังน้ำสำรอง จำนวน 1 ถัง ซึ่งมีความเพียงพอสำหรับกิจกรรมการก่อสร้างในปัจจุบัน ดังภาพที่ 21 ในบทที่ 2	-
-ควบคุมให้บริษัทรับเหมาต้องจัดให้มีระบบถังน้ำสำรองที่มีปริมาตรความจุเพื่อให้เพียงพอสำหรับกิจกรรมการก่อสร้างได้ไม่น้อยกว่า 3 วัน หรือมีปริมาตรการเก็บพักไม่น้อยกว่า 105 ลูกบาศก์เมตร			
6. การควบคุมชุมชน			
-หลีกเลี่ยงการขนส่งวัสดุก่อสร้างในช่วงเวลาเร่งด่วน ได้แก่ ช่วงเวลา 07.00-09.00 น. และ 17.00-19.00 น.		-โครงการกำหนดให้รถบรรทุกขนส่งวัสดุก่อสร้างในช่วงเวลา 10.00-16.00 น. เท่านั้น ซึ่งอยู่นอกช่วงเวลาเร่งด่วนตามข้อกำหนดด้านการจราจร เพื่อลดปัญหาจราจรติดขัด ดังภาพที่ 18 ในบทที่ 2	-
-กำหนดเส้นทางการขนส่งโดยหลีกเลี่ยงแหล่งชุมชนในมากที่สุด โดยกำหนดให้ใช้ถนน ขบ.ถ.1-0705 (เขาไผ่-เนินหนึ่ง-หนองผักหนาม) เป็นเส้นทางหลักในการขนส่งวัสดุอุปกรณ์การก่อสร้าง		-โครงการกำหนดเส้นทางการขนส่งโดยให้ใช้ถนน ขบ.ถ.1-0705 (เขาไผ่-เนินหนึ่ง-หนองผักหนาม) เป็นเส้นทางหลักในการขนส่งวัสดุอุปกรณ์การก่อสร้าง	-
-ประสานและสนับสนุนหน่วยงานที่เกี่ยวข้องเพื่อดูแลการจราจรในช่วงชั่วโมงเร่งด่วนบริเวณแหล่งชุมชนและพื้นที่รอบนอก เช่น บริเวณโรงเรียน ทางแยกต่างๆ		-ปัจจุบันโครงการได้ดำเนินการประสานและสนับสนุนหน่วยงานที่เกี่ยวข้องเพื่อดูแลการจราจรบริเวณแหล่งชุมชนพื้นที่รอบนอกในช่วงชั่วโมงเร่งด่วนเรียบร้อยแล้ว	-
-กำหนดให้รถบรรทุกที่จะวิ่งเข้า-ออกพื้นที่โครงการช่วงก่อสร้างที่ขนส่งวัสดุและอุปกรณ์ก่อสร้างต้องมีการปกคลุมด้วยผ้าใบอย่างมิดชิด		-โครงการมีการกำชับรถบรรทุกทุกคันที่เข้ามาในพื้นที่โครงการ ให้ทำการปิดคลุมทุกครั้ง เพื่อป้องกันการรบกวนของวัสดุอุปกรณ์ขนส่งทางขนส่ง ดังภาพที่ 6 ในบทที่ 2	-
-จัดให้มีเจ้าหน้าที่เพื่ออำนวยความสะดวกของรถขนส่งบริเวณทางเข้าออกพื้นที่โครงการ		-โครงการจัดให้มีเจ้าหน้าที่ทำหน้าที่ทำหน้าที่อำนวยความสะดวกบริเวณทางเข้าออกพื้นที่โครงการ ดังภาพที่ 23 ในบทที่ 2	-

ตารางที่ 2.2-2 ผลการปฏิบัติตามมาตรการป้องกันและแก้ไขผลกระทบสิ่งแวดล้อม (ช่วงก่อสร้าง) ประจำปีงบประมาณ-มิถุนายน พ.ศ. 2568 (ต่อ)

มาตรการป้องกันและแก้ไขผลกระทบสิ่งแวดล้อม	ผลการดำเนินการตามมาตรการฯ	ปัญหา/อุปสรรค
-จัดให้มีไฟฟ้าส่องสว่างบริเวณทางเข้า-ออกพื้นที่ก่อสร้างโครงการ	-โครงการติดตั้งระบบไฟฟ้าส่องสว่างบริเวณทางเข้า-ออก พื้นที่ก่อสร้าง ดังภาพที่ 24 ในบทที่ 2	-
-กำหนดให้มีการควบคุมและตรวจสอบน้ำหนักการบรรทุกให้สอดคล้องตามที่กฎหมายกำหนด	-โครงการแจ้งบริษัทผู้รับเหมาฯ กำชับผู้ขับรถบรรทุกปฏิบัติตามพระราชบัญญัติการจราจรทางบกอย่างเคร่งครัด	-
-กำหนดให้รถบรรทุกที่เกี่ยวข้องกับกิจกรรมก่อสร้างโครงการหมายเลขโทรศัพท์ที่สามารถเห็นได้อย่างชัดเจนเพื่อเป็นช่องทางในการร้องเรียนและควบคุมการปฏิบัติงานของพนักงานขับรถ	-โครงการแจ้งบริษัทผู้รับเหมาฯ ให้ทำการติดหมายเลขโทรศัพท์บริเวณด้านข้างของรถบรรทุกทุกคันที่เกี่ยวข้องกับกิจกรรมการก่อสร้าง เพื่อให้ผู้ที่ได้รับผลกระทบจากกรณีโครงการ สามารถติดต่อได้สะดวกเรียบร้อยแล้ว	-
-กำหนดให้บริษัทผู้รับเหมาก่อสร้างต้องงดเว้นการขับรถให้ปฏิบัติตามกฎจราจรอย่างเคร่งครัด	-โครงการแจ้งบริษัทผู้รับเหมาฯ กำชับผู้ขับรถบรรทุกปฏิบัติตามพระราชบัญญัติการจราจรทางบกอย่างเคร่งครัด	-
-กำหนดให้มีการตรวจสอบสภาพรถขนส่งตามคู่มือการบำรุงรักษาตลอดอายุการดำเนินการ	-บริษัทผู้รับเหมามีการตรวจสอบสภาพรถขนส่งเป็นประจำตามคู่มือการบำรุงรักษาเป็นประจำเรียบร้อยแล้ว	-
-ประสานงานกับหน่วยงานที่เกี่ยวข้อง เช่น องค์การบริหารส่วนท้องถิ่น กรมทางหลวง หรือแขวงทางหลวงเพื่อให้ทราบถึงปริมาณจราจรที่เพิ่มขึ้นจากโครงการ เพื่อเตรียมวางแผนการจัดการด้านคมนาคมในอนาคต	-โครงการดำเนินการประสานงานกับหน่วยงานที่เกี่ยวข้อง เพื่อให้ทราบถึงปริมาณจราจรที่เพิ่มขึ้นจากโครงการ เพื่อวางแผนการจัดการด้านคมนาคมในอนาคต	-
มาตรการป้องกันเกี่ยวกับการวางท่อลอดถนนเขาไผ่-เนินหนึ่ง-หนองผึกหนาม		
-ประชาสัมพันธ์ให้กับผู้สัญจร/ประชาชนทราบล่วงหน้าก่อนเริ่มก่อสร้างวางท่อลอดถนนสาย ขบ.ถ.1-0705 (เขาไผ่-เนินหนึ่ง-หนองผึกหนาม) อย่างน้อย 30 วัน	-โครงการมีการประชาสัมพันธ์ให้กับผู้สัญจร/ประชาชนทราบล่วงหน้าก่อนเริ่มก่อสร้างวางท่อลอดถนนสาย ขบ.ถ.1-0705 (เขาไผ่-เนินหนึ่ง-หนองผึกหนาม) ซึ่งปัจจุบันดำเนินการเสร็จเรียบร้อยแล้ว ดังภาพที่ 26 ในบทที่ 2	-

ตารางที่ 2.2-2 ผลการปฏิบัติตามมาตรการป้องกันและแก้ไขผลกระทบสิ่งแวดล้อม (ช่วงก่อสร้าง) ประจำปีเดือนมกราคม-มิถุนายน พ.ศ. 2568 (ต่อ)

มาตรการป้องกันและแก้ไขผลกระทบสิ่งแวดล้อม	ผลการดำเนินการตามมาตรการฯ	ปัญหา/อุปสรรค
-กำหนดให้การดำเนินการวางท่อลอดถนนสาย ชบ.ถ.1-0705 (เขาไผ่-เนินหนึ่ง-หนองผักหนาม) ครั้งที่ 1 ช่องทางจราจร ทั้งนี้ต้องให้รถสามารถสัญจรผ่านได้อย่างน้อย 1 ช่องทาง และต้องเร่งดำเนินการวางท่อลอดให้แล้วเสร็จโดยเร็วเพื่อลดผลกระทบต่อการจราจรและความปลอดภัย	-โครงการดำเนินการวางท่อลอดถนนสาย ชบ.ถ.1-0705 (เขาไผ่-เนินหนึ่ง-หนองผักหนาม) ครั้งที่ 1 ช่องทางจราจร โดยดำเนินการวางท่อแล้วเสร็จเรียบร้อยแล้ว ดังภาพที่ 26 ในบทที่ 2	-
-ติดตั้งป้ายแจ้งการก่อสร้าง เครื่องหมายจราจร และป้ายเตือนก่อนถึงจุดการก่อสร้างวางท่อลอดถนนสาย ชบ.ถ.1-0705 เป็นระยะๆ ทั้งนี้ ให้ติดเครื่องหมายแจ้งเตือนก่อนถึงจุดก่อสร้างอย่างน้อย 150 เมตร	-โครงการติดตั้งป้ายแจ้งการก่อสร้าง เครื่องหมายจราจร และป้ายเตือนก่อนถึงจุดการก่อสร้างวางท่อลอดถนนสาย ชบ.ถ.1-0705 เป็นระยะๆ ทั้งนี้ โครงการดำเนินการวางท่อแล้วเสร็จเรียบร้อยแล้ว ดังภาพที่ 26 ในบทที่ 2	-
-จัดให้มีแผงกัน กรวย เครื่องหมายจราจรบนผิวทาง ป้ายเตือน ไฟกระพริบและสัญญาณธงเพื่อใช้ปิดกั้น เตือนและลดช่องทางการจราจรก่อนถึงพื้นที่ก่อสร้างวางท่อลอดถนนสาย ชบ.ถ.1-0705	-โครงการจัดให้มีแผงกัน กรวย เครื่องหมายจราจรบนผิวทาง ป้ายเตือน ไฟกระพริบและสัญญาณธง เพื่อใช้ปิดกั้น เตือนและลดช่องทางการจราจรก่อนถึงพื้นที่ก่อสร้างวางท่อลอดถนนสาย ชบ.ถ.1-0705 ทั้งนี้ โครงการดำเนินการวางท่อแล้วเสร็จเรียบร้อยแล้ว ดังภาพที่ 26 ในบทที่ 2	-
-เมื่อดำเนินการวางท่อลอดถนนสาย ชบ.ถ.1-0705 แล้วเสร็จ ต้องรีบปรับปรุงพื้นที่เพื่อคืนสภาพเดิมโดยเร็ว และเป็นไปตามมาตรฐานของหน่วยงานที่เกี่ยวข้อง	-โครงการกำหนดให้บริษัทรับเหมาปรับปรุงพื้นที่คืนสภาพเดิมโดยไวและเป็นไปตามมาตรฐานของหน่วยงานที่เกี่ยวข้องหลังจากวางท่อลอดถนนสาย ชบ.ถ.1-0705 แล้วเสร็จเรียบร้อยแล้ว ดังภาพที่ 26 ในบทที่ 2	-
7. การระบายน้ำและการควบคุมน้ำท่วม -จัดสร้างบ่อหน่วงน้ำและรางระบายน้ำชั่วคราวเป็นลำดับแรกในการพัฒนาพื้นที่หรือเริ่มก่อสร้างโครงการซึ่งเป็นผลกระทบต่อการระบายน้ำที่อาจเปลี่ยนแปลงไปจากกิจกรรมการก่อสร้างโครงการ	-โครงการมีการขุดบ่อหน่วงน้ำและก่อสร้างรางระบายน้ำถาวรเสร็จเรียบร้อยแล้ว ก่อนพัฒนาพื้นที่โครงการเพื่อป้องกันผลกระทบต่อการระบายน้ำที่อาจเปลี่ยนแปลงไปจากกิจกรรมการก่อสร้างโครงการ ดังภาพที่ 17 และภาพที่ 33 ในบทที่ 2	-

ตารางที่ 2.2-2 ผลการปฏิบัติตามมาตรการป้องกันและแก้ไขผลกระทบสิ่งแวดล้อม (ช่วงก่อสร้าง) ประจำปีงบประมาณ-มิถุนายน พ.ศ. 2568 (ต่อ)

มาตรการป้องกันและแก้ไขผลกระทบสิ่งแวดล้อม	ผลการดำเนินการตามมาตรการฯ	ปัญหา/อุปสรรค
-จัดให้มีตะแกรงดักขยะและบ่อตกตะกอนเพื่อบำบัดน้ำฝนจากโครงการในช่วงก่อสร้าง โดยให้สอดคล้องตามระยะที่มีการพัฒนาพื้นที่ดิน	-โครงการจัดให้มีตะแกรงดักขยะและบ่อตกตะกอนในพื้นที่โครงการ สำหรับน้ำฝนที่ตกภายในพื้นที่โครงการมีการรวบรวมลงสู่บ่อหน้าโดยไม่มีการปล่อยออกสู่ทางน้ำสาธารณะแต่อย่างใด ดังภาพที่ 20 และภาพที่ 33 ในบทที่ 2	-
-ขุดลอกตะกอนดินและเศษวัสดุก่อสร้างออกจากรางระบายน้ำเมื่อพบการสะสม	-ในช่วงเดือนมกราคม-มิถุนายน พ.ศ. 2568 ที่ผ่านมามีโครงการทำการขุดลอกตะกอนดินในรางระบายน้ำเรียบร้อยแล้ว ดังภาพที่ 36 ในบทที่ 2	-
-จัดให้มีบ่อตกตะกอนภายในพื้นที่โครงการตามระยะที่มีการพัฒนาพื้นที่ดินเพื่อแยกตะกอนออกจากน้ำฝนก่อนระบายออกภายนอก	-โครงการติดตั้งบ่อตกตะกอนภายในพื้นที่โครงการ สำหรับน้ำฝนที่ตกภายในพื้นที่ปัจจุบันมีการรวบรวมลงสู่บ่อหน้าโดยไม่มีการปล่อยออกสู่ทางน้ำสาธารณะแต่อย่างใด ดังภาพที่ 20 และภาพที่ 33 ในบทที่ 2	-
8. การจัดการมูลฝอย -กำหนดให้บริษัทรับเหมาก่อสร้างให้มีถังรองรับมูลฝอยที่เกิดขึ้นแบบแยกประเภทกระจายไปตามพื้นที่ก่อสร้างและตามกิจกรรมต่างๆ อย่างเพียงพอและเหมาะสมกับปริมาณขยะมูลฝอยที่เกิดขึ้น และดูแลไม่ให้มีเศษมูลฝอยตกค้างตามพื้นที่โครงการ	-โครงการมีการจัดการเตรียมถังรองรับมูลฝอยเกิดขึ้นจากคณงานก่อสร้างแบบแยกประเภทเพื่อรองรับปริมาณมูลฝอย และมีผู้ดูแลรวบรวมขยะที่เกิดขึ้นในพื้นที่โครงการ และติดต่อให้องค์การบริหารส่วนตำบลหางส่างสูง เข้ามารับไปกำจัดทุกวันอังคารและวันพฤหัสบดี ดังภาพที่ 34 ถึง 35 ในบทที่ 2	-
-แยกเศษวัสดุที่เกิดจากการก่อสร้างและมูลฝอย/สิ่งปฏิกูลจากกิจกรรมของคณงานออกจากกัน ซึ่งต้องจัดเก็บในภาชนะให้เป็นระเบียบและต้องเป็นแบบที่มีฝาปิดมิดชิด	-โครงการกักเก็บให้บริษัทผู้รับเหมาก่อสร้างได้จัดเก็บวัสดุที่เกิดจากกิจกรรมของคณงานจัดเตรียมไว้สำหรับมูลฝอยและมีผู้ดูแลรวบรวมขยะที่เกิดขึ้นจากกิจกรรมของคณงานรวบรวมใส่ถังรองรับมูลฝอยและแยกประเภท และติดต่อให้องค์การบริหารส่วนตำบลหางส่างสูง เข้ามารับไปกำจัดทุกวันอังคารและวันพฤหัสบดี โดยห้ามทิ้งวัสดุเหลือใช้และมูลฝอย/สิ่งปฏิกูลรวมกันโดยเด็ดขาด ดังภาพที่ 34 ถึง 35 ในบทที่ 2	-

ตารางที่ 2.2-2 ผลการปฏิบัติตามมาตรการป้องกันและแก้ไขผลกระทบสิ่งแวดล้อม (ช่วงก่อสร้าง) ประจำปีเดือนมกราคม-มิถุนายน พ.ศ. 2568 (ต่อ)

มาตรการป้องกันและแก้ไขผลกระทบสิ่งแวดล้อม	ผลการดำเนินการตามมาตรการฯ	ปัญหา/อุปสรรค
-จัดให้มีผู้รับผิดชอบเพื่อดูแลการรวบรวมขยะมูลฝอยที่เกิดขึ้นโดยเฉพาะ กล่าวคือ ดูแล/ควบคุมไม่ให้มีการคัดแยกมูลฝอยที่เกิดขึ้นในช่วงก่อสร้าง พร้อมทั้งมีหน้าที่ประสานงานเพื่อจำหน่ายมูลฝอยที่สามารถนำกลับมาใช้ประโยชน์ได้ให้กับผู้รับซื้อที่ได้รับอนุญาตหรือติดต่อให้หน่วยงานท้องถิ่นที่มีศักยภาพมารับมูลฝอยที่ไม่สามารถนำกลับมาใช้ประโยชน์ได้ เพื่อนำไปกำจัดอย่างถูกหลักวิชาการ	-โครงการจัดให้มีพนักงานทำหน้าที่รับผิดชอบในการเก็บรวบรวมขยะมูลฝอย สิ่งปฏิกูล และวัสดุที่ไม่ใช้แล้วบริเวณพื้นที่ก่อสร้าง และติดต่อหน่วยงานที่ได้รับอนุญาตเข้ามารับไปกำจัดต่อไป ดังภาคผนวก ข-19 และภาพที่ 35 ในบทที่ 2	-
-อบรมและให้ความรู้ต่อคนงานก่อสร้างเกี่ยวกับการคัดแยกขยะเพื่อลดปริมาณและเสริมรายได้	-โครงการกำหนดให้บริษัทผู้รับเหมามีการอบรมให้ความรู้ต่อคนงานและให้คนงานก่อสร้างรวบรวมขยะมูลฝอยใส่ถุงขยะพลาสติก และให้ทำการคัดแยกขยะก่อนติดต่อกับองค์กรบริหารส่วนตำบลทางสูงเข้ามารับไปกำจัดทุกวันอังคารและวันพฤหัสบดี ดังภาพที่ 41 และภาพที่ 42 ในบทที่ 2	-
-ห้ามทิ้งมูลฝอยและสิ่งปฏิกูลลงในรางระบายน้ำของโครงการ	-โครงการกำหนดให้บริษัทผู้รับเหมากำกับดูแลคนงานห้ามทิ้งมูลฝอยและสิ่งปฏิกูลลงในรางระบายน้ำของโครงการโดยเด็ดขาด ดังภาพที่ 39 ในบทที่ 2	-
9. อาชีวอนามัยและความปลอดภัย -การพิจารณาเลือกบริษัทผู้รับเหมาย่อยจะพิจารณาการจัดการด้านความปลอดภัย ทั้งนี้สัญญาว่าจ้างระหว่างโครงการและบริษัทผู้รับเหมาก่อสร้างจะต้องครอบคลุมวิธีการคุ้มครองความปลอดภัยและสุขภาพอนามัยของคนงานที่ปฏิบัติงานในโครงการ ซึ่งจะต้องมีรายละเอียดเกี่ยวกับกฎเกณฑ์และข้อปฏิบัติเพื่อความปลอดภัยในการทำงาน การจัดทำคู่มือและควบคุมดูแลการใช้อุปกรณ์ป้องกันอันตรายส่วนบุคคลต่างๆ และการตรวจสอบเครื่องมือ/อุปกรณ์ทุกชนิด เพื่อความปลอดภัยในการทำงาน	-โครงการยึดถือปฏิบัติตามมาตรฐานการกำหนดโดยพิจารณาเลือกบริษัทผู้รับเหมาย่อยที่มีการจัดการด้านความปลอดภัย และครอบคลุมวิธีการคุ้มครองความปลอดภัยเกี่ยวกับอนามัยของคนงานที่จะเข้ามาปฏิบัติงานในโครงการต้องมีรายละเอียดเกี่ยวกับกฎเกณฑ์และข้อปฏิบัติเพื่อความปลอดภัยในการทำงาน การจัดทำคู่มือและควบคุมดูแลการใช้อุปกรณ์ป้องกันอันตรายส่วนบุคคลต่างๆ และการตรวจสอบเครื่องมือ/อุปกรณ์ทุกชนิด เพื่อความปลอดภัยในการทำงาน	-

ตารางที่ 2.2-2 ผลการปฏิบัติตามมาตรการป้องกันและแก้ไขผลกระทบสิ่งแวดล้อม (ช่วงก่อสร้าง) ประจำปีงบประมาณ-มิถุนายน พ.ศ. 2568 (ต่อ)

มาตรการป้องกันและแก้ไขผลกระทบสิ่งแวดล้อม	ผลการดำเนินการตามมาตรการฯ	ปัญหา/อุปสรรค
<p>-โครงการจัดตั้งคณะกรรมการความปลอดภัยซึ่งมีหน้าที่กำหนดนโยบายและระเบียบเกี่ยวกับความปลอดภัยในช่วงก่อสร้าง รวมถึงการตรวจสอบและดูแลการปฏิบัติงานเพื่อให้สอดคล้องกับระบบด้านความปลอดภัย ทั้งนี้มีการกำหนดให้มีการจัดบันทึกอุบัติเหตุที่เกิดขึ้นระหว่างก่อสร้าง พร้อมทั้งมีการวิเคราะห์สาเหตุและหามาตรการป้องกันความปลอดภัยเพื่อป้องกันการเกิดซ้ำ</p>	<p>-โครงการได้จัดตั้งคณะกรรมการความปลอดภัย อาชีวอนามัย และสภาพแวดล้อมในการทำงานเรียบร้อยแล้ว โดยอ้างอิงตามกฎหมายกระทรวง เรื่อง กำหนดมาตรฐานในการบริหารและการจัดการด้านความปลอดภัย อาชีวอนามัย และสภาพแวดล้อมในการทำงาน พ.ศ. 2549 ประกาศในราชกิจจานุเบกษา 21 มิถุนายน 2549 ซึ่งกำหนดให้มีจำนวนคนงานตั้งแต่ 50 คนขึ้นไป ที่จะต้องดำเนินการจัดตั้งคณะกรรมการความปลอดภัย อาชีวอนามัย และสภาพแวดล้อมในการทำงานเพื่อตรวจสอบและดูแลการปฏิบัติงานของพนักงานเรียบร้อยแล้ว นอกจากนี้โครงการได้กำหนดให้มีกฎระเบียบความปลอดภัยในการทำงานให้ผู้รับเหมาก่อนสร้างปฏิบัติตาม และมีเจ้าหน้าที่ความปลอดภัยในการทำงาน (จป.) กำกับดูแลการดำเนินงานของผู้รับเหมาให้เป็นไปตามมาตรการด้านอาชีวอนามัยและความปลอดภัยในการทำงาน (เจ้าหน้าที่ความปลอดภัยในการทำงาน (จป.)) พร้อมทั้งกำหนดให้ผู้รับเหมาจัดเตรียมอุปกรณ์ป้องกันอันตรายส่วนบุคคลให้กับคนงานก่อสร้างอย่างเพียงพอและให้ผู้รับเหมากำชับให้คนงานสวมใส่อุปกรณ์อย่างเคร่งครัดไว้ในสัญญาณจราจรให้ผู้รับเหมารับรองแล้ว ทั้งนี้ โครงการได้จัดเตรียมอุปกรณ์ป้องกันอันตรายส่วนบุคคลให้กับพนักงานของโครงการเรียบร้อยแล้ว พร้อมทั้งได้จัดให้มีเจ้าหน้าที่โครงการคอยตรวจสอบการสวมใส่อุปกรณ์ป้องกันอันตรายส่วนบุคคลของคนงานก่อสร้างอย่างสม่ำเสมอ (ดังภาพผนวก ข-5 ข-6 ข-14 ข-18 และภาพที่ 9 และ 10 ในบทที่ 2)</p>	-
<p>-จัดทำคู่มือกฎระเบียบความปลอดภัยทั่วไปสำหรับแจกจ่ายให้บริษัทรับเหมาและผู้ที่เกี่ยวข้อง</p>	<p>-โครงการมีการจัดทำคู่มือกฎระเบียบด้านความปลอดภัยสำหรับแจกจ่ายให้บริษัทรับเหมาและผู้ที่เกี่ยวข้อง ดังภาคผนวก ข-5</p>	-

ตารางที่ 2.2-2 ผลการปฏิบัติตามมาตรการป้องกันและแก้ไขผลกระทบสิ่งแวดล้อม (ช่วงก่อสร้าง) ประจำปีเดือนมกราคม-มิถุนายน พ.ศ. 2568 (ต่อ)

มาตรการป้องกันและแก้ไขผลกระทบสิ่งแวดล้อม	ผลการดำเนินการตามมาตรการฯ	ปัญหา/อุปสรรค
-จัดให้มีเจ้าหน้าที่ที่รับผิดชอบ ดูแล และควบคุมความปลอดภัยในการดำเนินงานของบริษัทรับเหมา ทั้งนี้เพื่อให้สอดคล้องกับระเบียบและข้อบังคับด้านความปลอดภัย ดังภาคผนวก ข-6	-โครงการมีเจ้าหน้าที่ความปลอดภัยทำหน้าที่ควบคุมความปลอดภัยในการดำเนินงานของบริษัทรับเหมาเพื่อให้สอดคล้องกับระเบียบและข้อบังคับด้านความปลอดภัย ดังภาคผนวก ข-6	-
-ควบคุมให้บริษัทรับเหมาปฏิบัติตามกฎกระทรวง กำหนดมาตรฐานในการบริหารและการจัดการด้านความปลอดภัย อาชีวอนามัย และสภาพแวดล้อมในการทำงานเกี่ยวกับงานก่อสร้าง พ.ศ. 2551 หรือกฎหมายอื่นๆ ที่เกี่ยวข้อง	-โครงการมีเจ้าหน้าที่ความปลอดภัยทำหน้าที่ควบคุมให้บริษัทรับเหมาปฏิบัติตามกฎหมายด้านความปลอดภัยในการทำงานอย่างเคร่งครัด เช่น การติดตั้งป้ายเตือนสวมใส่อุปกรณ์ป้องกันอันตรายส่วนบุคคล (PPE) และกำหนดให้พนักงานสวมใส่อุปกรณ์ป้องกันอันตรายส่วนบุคคล (PPE) ตลอดระยะเวลาการทำงาน เป็นต้น ดังภาคผนวก ข-6 ภาคผนวก ข-14 และดังภาพที่ 9 และ 10 ในบทที่ 2	-
-จัดแบ่งเขตในบริเวณพื้นที่ก่อสร้างอย่างเป็นสัดส่วน เช่น เขตก่อสร้าง เขตจัดเก็บเครื่องมือ และวัสดุอุปกรณ์ เขตการซ่อมบำรุงเครื่องจักร เขตการเก็บกองวัสดุการก่อสร้าง เป็นต้น	-โครงการกำหนดให้ผู้รับเหมาก่อสร้างจัดแบ่งเขตในบริเวณพื้นที่ก่อสร้างอย่างเป็นสัดส่วน และติดตั้งป้ายเตือนอันตรายบริเวณพื้นที่ก่อสร้างบริเวณที่มีการติดตั้งเครื่องจักร และเขตหวงห้าม ซึ่งสามารถมองเห็นได้ชัดเจน ดังภาพที่ 11 27 และ 37 ในบทที่ 2	-
-กำหนดให้บริษัทรับเหมากำหนดเขตพื้นที่ควบคุมเพื่อให้คนงานก่อสร้างสวมอุปกรณ์ความปลอดภัยที่เหมาะสมกับประเภทของงาน	-บริษัทผู้รับเหมาติดตั้งป้ายเตือนให้คนงานสวมใส่อุปกรณ์ป้องกันอันตรายส่วนบุคคล ก่อนเข้าปฏิบัติงานในพื้นที่ที่อาจเกิดอันตราย ดังภาพที่ 27 และ 37 ในบทที่ 2	-
-ควบคุมให้บริษัทรับเหมาจัดระเบียบบริเวณพื้นที่ก่อสร้างโดยประยุกต์ใช้หลักการของ House keeping	-โครงการกำชับให้บริษัทรับเหมาประยุกต์ใช้หลักการของ House keeping ในการจัดระเบียบบริเวณพื้นที่ก่อสร้าง เช่น ทำความสะอาดเครื่องมืออุปกรณ์ต่างๆ หลังจากใช้งานเสร็จ และจัดเก็บอย่างเป็นระเบียบ เป็นต้น	-
-กำหนดให้บริษัทรับเหมาติดป้ายสัญลักษณ์และป้ายเตือนภัยในบริเวณที่อาจเกิดอันตราย ทั้งนี้ป้ายสัญลักษณ์และป้ายเตือนข้างต้นต้องมีขนาดเหมาะสมและสามารถมองเห็นได้อย่างชัดเจน	-บริษัทผู้รับเหมา มีการติดตั้งป้ายสัญลักษณ์และป้ายเตือนภัยในบริเวณที่อาจเกิดอันตรายภายในบริเวณพื้นที่โครงการ ดังภาพที่ 27 30 และภาพที่ 37 ในบทที่ 2	-

ตารางที่ 2.2-2 ผลการปฏิบัติตามมาตรการป้องกันและแก้ไขผลกระทบสิ่งแวดล้อม (ช่วงก่อสร้าง) ประจำปีงบประมาณ-มิถุนายน พ.ศ. 2568 (ต่อ)

มาตรการป้องกันและแก้ไขผลกระทบสิ่งแวดล้อม	ผลการดำเนินการตามมาตรการฯ	ปัญหา/อุปสรรค
-กำหนดให้บริษัทรับเหมาจัดเตรียมอุปกรณ์ดับเพลิงตามบริเวณต่างๆ ที่มีความเสี่ยงต่อการเกิดอัคคีภัย และมีการตรวจสอบอย่างสม่ำเสมอเพื่อให้มีความพร้อมสำหรับการใช้งาน	-บริษัทรับเหมา มีการจัดเตรียมอุปกรณ์ดับเพลิงไว้ในบริเวณพื้นที่โครงการ และมีการตรวจสอบเป็นประจำเพื่อให้มีความพร้อมสำหรับใช้งานได้ตลอดเวลา ดังภาพที่ 38 และภาพที่ 46 ในบทที่ 2	-
-จัดเวรยามรักษาความปลอดภัยในบริเวณพื้นที่ก่อสร้างตลอด 24 ชั่วโมง พร้อมทั้งจัดทำทะเบียนผู้เข้าออกพื้นที่ก่อสร้าง	-โครงการจัดเวรยามรักษาความปลอดภัยในบริเวณพื้นที่ก่อสร้างตลอด 24 ชั่วโมง พร้อมทั้งจัดทำทะเบียนผู้เข้าออกพื้นที่ก่อสร้างเรียบร้อยแล้ว ดังภาพที่ 23 ในบทที่ 2	-
-จัดทำสัญลักษณ์การจราจรภายในพื้นที่ของโครงการให้มีความชัดเจน รวมทั้งจัดให้มีเจ้าหน้าที่ดูแลและควบคุมการจราจรภายในพื้นที่ของโครงการ และโดยเฉพาะจุดเข้าออกพื้นที่โครงการ	-โครงการมีการติดตั้งสัญลักษณ์การจราจรไว้ภายในพื้นที่ของโครงการ และมีเจ้าหน้าที่ดูแลและควบคุมการจราจรภายในพื้นที่ของโครงการโดยเฉพาะจุดเข้า-ออกพื้นที่โครงการ ดังภาพที่ 23, 25 และภาพที่ 27-30 ในบทที่ 2	-
-กำหนดให้มีการอบรมคนงานเกี่ยวกับวิธีการใช้อุปกรณ์และเครื่องจักรที่ใช้ในการก่อสร้าง เพื่อให้เกิดความปลอดภัยต่อผู้ปฏิบัติงาน	-โครงการกำหนดให้บริษัทผู้รับเหมาทำการจัดอบรมคนงานเกี่ยวกับวิธีการใช้อุปกรณ์และเครื่องจักรที่ใช้ในการก่อสร้างให้กับคนงานก่อสร้าง เพื่อให้เกิดความปลอดภัยต่อผู้ปฏิบัติงาน ดังภาพที่ 42 ในบทที่ 2	-
-กำหนดให้แผนการตรวจสอบอุปกรณ์และเครื่องจักรที่ใช้ในการก่อสร้างเพื่อให้เกิดความปลอดภัยต่อผู้ปฏิบัติงาน	-บริษัทผู้รับเหมา มีการตรวจสอบอุปกรณ์และเครื่องจักรที่ใช้ในการก่อสร้างตามคู่มือ และนำผลการบำรุงรักษาอย่างเคร่งครัดเพื่อให้เกิดความปลอดภัยต่อผู้ปฏิบัติงานเรียบร้อยแล้ว	-
-กำหนดให้จัดทำแผนการตรวจสอบอุปกรณ์และเครื่องจักรที่ใช้ในการก่อสร้างอย่างชัดเจน พร้อมทั้งจัดทำทะเบียนอุปกรณ์และเครื่องจักรทั้งในแง่ของสภาพของเครื่องจักร การชำรุด และการซ่อมบำรุง	-โครงการกำหนดให้บริษัทผู้รับเหมาจัดทำแผนงานการตรวจสอบอุปกรณ์และเครื่องจักรที่ใช้ในการก่อสร้าง รวมทั้งจัดทำทะเบียนการซ่อมบำรุงและการตรวจสอบสภาพของเครื่องจักรเป็นประจำ หากมีการชำรุดจะดำเนินการแก้ไขทันที	-
-การติดตั้งระบบจ่ายไฟฟ้าสำหรับอุปกรณ์และเครื่องจักรที่ใช้ในการก่อสร้างต้องสอดคล้องกับมาตรฐานที่เกี่ยวข้อง	-โครงการติดตั้งระบบจ่ายไฟฟ้าชั่วคราวในบริเวณพื้นที่โครงการและมีการตรวจสอบอุปกรณ์ไฟฟ้าเป็นประจำเรียบร้อยแล้ว ดังภาพที่ 40 ในบทที่ 2	-

ตารางที่ 2.2-2 ผลการปฏิบัติตามมาตรการป้องกันและแก้ไขผลกระทบสิ่งแวดล้อม (ช่วงก่อสร้าง) ประจำปีงบประมาณ-มิถุนายน พ.ศ. 2568 (ต่อ)

มาตรการป้องกันและแก้ไขผลกระทบสิ่งแวดล้อม	ผลการดำเนินการตามมาตรการฯ	ปัญหา/อุปสรรค
<p>-กำหนดให้ปฏิบัติตามกฎกระทรวงกำหนดมาตรฐานในการบริหารและการจัดการด้านความปลอดภัย อาชีวอนามัย และสภาพแวดล้อมในการทำงานเกี่ยวกับ เครื่องจักร บันจัน และหม้อน้ำ พ.ศ. 2552 กฎกระทรวงกำหนดมาตรฐานในการบริหาร จัดการ และดำเนินการด้านความปลอดภัย อาชีวอนามัย และสภาพแวดล้อมในการทำงานเกี่ยวกับไฟฟ้า พ.ศ. 2558 หรือกฎหมายอื่นๆ ที่เกี่ยวข้อง</p>	<p>-โครงการมีเจ้าหน้าที่ความปลอดภัยประจำโครงการควบคุมบริษัทรับเหมาให้ปฏิบัติตามกฎหมายด้านความปลอดภัย อาชีวอนามัย และสภาพแวดล้อมในการทำงานที่เกี่ยวข้องอย่างเคร่งครัด ดังภาคนวก ข-6</p>	-
<p>-กำหนดให้บริษัทรับเหมามีปฏิบัติตามกฎกระทรวง กำหนดมาตรฐานในการบริหาร จัดการ และดำเนินการด้านความปลอดภัย อาชีวอนามัยและสภาพแวดล้อมในการทำงานเกี่ยวกับความร้อน แสงสว่าง และเสียง พ.ศ. 2559 หรือกฎหมายอื่นๆ ที่เกี่ยวข้อง</p>	<p>-โครงการมีเจ้าหน้าที่ความปลอดภัยประจำโครงการควบคุมบริษัทรับเหมาให้ปฏิบัติตามกฎหมายด้านความปลอดภัย อาชีวอนามัยและสภาพแวดล้อมในการทำงานที่เกี่ยวข้องอย่างเคร่งครัด ดังภาคนวก ข-6</p>	-
<p>-กำหนดให้บริษัทรับเหมามีจัดเตรียมอุปกรณ์ป้องกันอันตรายส่วนบุคคลให้เหมาะสมและเพียงพอสำหรับงานก่อสร้างในแต่ละประเภท เช่น หน้ากากกันฝุ่น หมวกนิรภัย รองเท้านิรภัย ถุงมือ อุปกรณ์ป้องกันเสียง อุปกรณ์ป้องกันอันตรายในงานเชื่อม</p>	<p>-โครงการกำหนดให้ผู้รับเหมาก่อสร้างจัดเตรียมอุปกรณ์ป้องกันอันตรายส่วนบุคคลให้เหมาะสมกับประเภทของงาน ได้แก่ หน้ากากกันฝุ่น หมวกนิรภัย รองเท้านิรภัย ถุงมือ อุปกรณ์ป้องกันเสียง อุปกรณ์ป้องกันอันตรายในงานเชื่อม ให้กับพนักงานอย่างเพียงพอ ดังภาพที่ 9 ในบทที่ 2 และภาคนวก ข-14</p>	-
<p>-กำหนดให้มีการฝึกอบรมงานเกี่ยวกับการใช้อุปกรณ์ป้องกันอันตรายส่วนบุคคลที่ถูกต้อง</p>	<p>-โครงการกำหนดให้บริษัทผู้รับเหมามีการฝึกอบรมเกี่ยวกับการใช้อุปกรณ์ป้องกันอันตรายส่วนบุคคลที่ถูกต้องให้กับคนงานอย่างน้อย 1 ครั้งต่อปี ดังภาพที่ 42 ในบทที่ 2</p>	-
<p>10. สาธารณสุข</p> <p>-คัดเลือกบริษัทรับเหมาที่มีความรู้ความสามารถและให้คำสัตย์ต่อการจัดที่พนักงานก่อสร้างให้ถูกสุขลักษณะเพื่อป้องกันและการแพร่ระบาดของโรคต่างๆ ดังนี้</p> <ul style="list-style-type: none"> • จัดหาหน้ากากอนามัยสำหรับอุปกรณ์บริโภคแก่คนงานก่อสร้าง • จัดการขยะมูลฝอยให้ถูกหลักสุขาภิบาล 	<p>-ในช่วงที่ผ่านมามีโครงการมีจำนวนคนงานก่อสร้างประมาณ 75 คน โครงการได้คัดเลือกผู้รับเหมาที่มีความรู้ และให้ความสำคัญในการจัดเตรียมที่พักอาศัยให้คนงานก่อสร้าง ที่ถูกสุขลักษณะเพื่อป้องกันและการแพร่ระบาดของโรคต่างๆ ดังนี้</p>	-

ตารางที่ 2.2-2 ผลการปฏิบัติตามมาตรการป้องกันและแก้ไขผลกระทบสิ่งแวดล้อม (ช่วงก่อสร้าง) ประจำปีงบประมาณ-พ.ศ. 2568 (ต่อ)

มาตรการป้องกันและแก้ไขผลกระทบสิ่งแวดล้อม	ผลการดำเนินการตามมาตรการฯ	ปัญหา/อุปสรรค
<ul style="list-style-type: none"> จัดเตรียมห้องน้ำ-ห้องส้วมให้เพียงพอต่อจำนวนคนงานก่อสร้าง จัดให้มีการทำทะเบียนคนงานก่อสร้าง จัดให้มีการตรวจสอบประวัติเกี่ยวกับสุขภาพของคนงานก่อสร้าง 	<p>ผลการดำเนินการตามมาตรการฯ</p> <ul style="list-style-type: none"> จัดหาน้ำดื่มที่สะอาดสำหรับอุปโภค-บริโภคแก่คนงานก่อสร้าง (ดังภาพที่ 22 ในบทที่ 2) จัดการขยะมูลฝอยให้ถูกหลักสุขาภิบาล (ดังภาพที่ 34 และภาพที่ 35 ในบทที่ 2) จัดเตรียมห้องน้ำ-ห้องส้วมให้เพียงพอต่อจำนวนคนงานก่อสร้าง (ดังภาพที่ 14 ในบทที่ 2) จัดให้มีการทำทะเบียนคนงานก่อสร้าง ดังภาคผนวก ข-9 และ ข-10 จัดให้มีการตรวจสอบประวัติเกี่ยวกับสุขภาพของคนงานก่อสร้างก่อนเข้าทำงาน (ดังภาคผนวก ข-7) 	
<p>-กำหนดให้มีการจัดเตรียมเวชภัณฑ์และอุปกรณ์ปฐมพยาบาลที่เหมาะสมและเพียงพอ รวมถึงจัดให้มีพาหนะสำรองสำหรับนำส่งผู้บาดเจ็บไปยังโรงพยาบาลใกล้เคียงได้อย่างทันท่วงที</p>	<p>-โครงการจัดเตรียมเวชภัณฑ์อุปกรณ์ปฐมพยาบาลที่เหมาะสมและเพียงพอ รวมทั้งมีพาหนะสำรองสำหรับกรณีฉุกเฉินเพื่อนำส่งผู้บาดเจ็บไปยังโรงพยาบาล ดังภาพที่ 43 และ 44 ในบทที่ 2</p>	-
<p>-กำหนดให้ผู้รับเหมาต้องดำเนินการให้คนงานตรวจสุขภาพพื้นฐานก่อนเข้าทำงาน พร้อมทั้งยื่นข้อมูลสิทธิการรักษาพยาบาลที่คนงานมีต่อโครงการ เพื่อให้ทางโครงการประสานงานกับหน่วยงานในท้องถิ่นสำหรับการวางแผนในการเตรียมความพร้อมสำหรับรองรับคนงานที่จะเข้ามาในพื้นที่</p>	<p>-โครงการกำหนดให้ผู้รับเหมาให้มีการตรวจสุขภาพพื้นฐานก่อนเข้าทำงานของคนงานที่เข้ามาใหม่ทุกคน พร้อมทั้งยื่นข้อมูลสิทธิการรักษาพยาบาลต่อโครงการ และโครงการมีการประสานงานกับหน่วยงานในท้องถิ่นเพื่อเตรียมความพร้อมสำหรับรองรับคนงานที่จะเข้ามาในพื้นที่ ดังภาคผนวก ข-7 และภาคผนวก ข-16</p>	-
<p>-จัดส่งข้อมูลจำนวนคนงานให้หน่วยงานสาธารณสุขในพื้นที่ทราบเพื่อเตรียมความพร้อมในการรองรับ</p>	<p>-โครงการประสานงานให้กับโรงพยาบาลส่งเสริมสุขภาพตำบลป่าแดง โรงพยาบาลส่งเสริมสุขภาพตำบลบ้านหนองไผ่แก้ว โรงพยาบาลส่งเสริมสุขภาพตำบลบ้านหนองประดู่ และโรงพยาบาลส่งเสริมสุขภาพตำบลบ้านป่ายุบ เรื่อง จำนวนคนงานเพื่อเตรียมความพร้อมในการรองรับกรณีเจ็บป่วย ดังภาคผนวก ข-16</p>	-

ตารางที่ 2.2-2 ผลการปฏิบัติตามมาตรการป้องกันและแก้ไขผลกระทบสิ่งแวดล้อม (ช่วงก่อสร้าง) ประจำปีงบประมาณ-มิถุนายน พ.ศ. 2568 (ต่อ)

มาตรการป้องกันและแก้ไขผลกระทบสิ่งแวดล้อม	ผลการดำเนินการตามมาตรการฯ	ปัญหา/อุปสรรค
-สนับสนุนหน่วยงานสาธารณสุขด้านความพร้อมของสถานบริการและศักยภาพของบุคลากรผ่านแผนงานของโครงการ	-โครงการมีเจ้าหน้าที่มวลชนสัมพันธ์พื้นที่สนับสนุนกิจกรรมร่วมกับชุมชนอย่างต่อเนื่อง ดังภาคผนวก ข-4 และภาคผนวก ข-8 และภาพที่ 31 ในบทที่ 2	-
-กำหนดให้พนักงานก่อสร้างสามารถเข้ารับการรักษายาบาลที่สถานพยาบาลของโครงการในเบื้องต้น โครงการในเบื้องต้น กรณีเจ็บป่วยเล็กน้อย เพื่อเป็นการแบ่งเบาภาระของหน่วยงานสาธารณสุขในพื้นที่	-โครงการมีสถานพยาบาลประจำโครงการ และมีกรณีที่คนงานก่อสร้างเจ็บป่วยเล็กน้อย ให้สามารถเข้ารับการรักษายาบาลที่สถานพยาบาลของโครงการในเบื้องต้นได้ ดังภาพที่ 32 ในบทที่ 2	-
11. สภาพสังคม-และเศรษฐกิจ -พิจารณาว่าจ้างแรงงานท้องถิ่นเข้ามาทำงานเป็นอันดับแรก	-เป็นข้อกำหนดที่โครงการยึดถือปฏิบัติตามมาตรการโดยจะพิจารณาว่าจ้างแรงงานท้องถิ่นเข้ามาทำงานเป็นอันดับแรก	-
-ไม่สนับสนุนการใช้แรงงานต่างด้าวที่มีกฎหมาย	-โครงการรับแรงงานต่างด้าวที่ถูกต้องตามกฎหมายเข้าทำงานเท่านั้น ดังภาคผนวก ข-9	-
-กรณีที่มีการจ้างแรงงานต่างด้าว ผู้รับเหมาต้องแสดงเอกสารอนุญาตทำงานที่ถูกต้องตามกฎหมายพร้อมแสดงรายการผลการตรวจสุขภาพ (ย้อนหลังไม่เกิน 3 เดือน จากวันเริ่มปฏิบัติงาน) ที่ดำเนินการโดยโรงพยาบาลสังกัดกระทรวงสาธารณสุขของบริษัท เอเชีย คลื่น อินดัสเตรียล เอสเตท จำกัด	-โครงการยึดถือปฏิบัติตามมาตรการ โดยมีการจ้างงานแรงงานต่างด้าวโครงการกำหนดให้ผู้รับเหมาต้องแสดงเอกสารอนุญาตทำงานที่ถูกต้องตามกฎหมายพร้อมแสดงรายการผลการตรวจสุขภาพ (ย้อนหลังไม่เกิน 3 เดือน จากวันเริ่มปฏิบัติงาน) ที่ดำเนินการโดยโรงพยาบาลสังกัดกระทรวงสาธารณสุขของบริษัทฯ ดังภาคผนวก ข-7 และภาคผนวก ข-9	-
-ผู้รับเหมาต้องจัดสรรเจ้าหน้าที่หรือจัดให้มีหัวหน้าที่คอยควบคุมดูแลคนงานต่างด้าวโดยเฉพาะ	-โครงการกำชับให้ผู้รับเหมาจัดให้มีหัวหน้าคนงานทำหน้าที่ควบคุมดูแลคนงานต่างด้าว	-
-จัดทำทะเบียนประวัติแรงงานต่างด้าว พร้อมทั้งแจ้งประสานงานเพื่อให้ข้อมูลกับหน่วยงานต่างๆ เช่น สาธารณสุขอำเภอ	-โครงการกำหนดให้ผู้รับเหมาจัดทำทะเบียนประวัติแรงงานต่างด้าว และมีการส่งข้อมูลแรงงานต่างด้าวไว้กับสาธารณสุขอำเภอ ดังภาคผนวก ข-9 และภาคผนวก ข-10	-

ตารางที่ 2.2-2 ผลการปฏิบัติตามมาตรการป้องกันและแก้ไขผลกระทบสิ่งแวดล้อม (ช่วงก่อสร้าง) ประจำปีงบประมาณ-มิถุนายน พ.ศ. 2568 (ต่อ)

มาตรการป้องกันและแก้ไขผลกระทบสิ่งแวดล้อม	ผลการดำเนินการตามมาตรการฯ	ปัญหา/อุปสรรค
-จัดทำทะเบียนประวัติคนงานก่อสร้าง พร้อมทั้งควบคุมการเข้าออกของคนงาน	-โครงการกำหนดให้ผู้รับเหมามีการจัดทำทะเบียนประวัติคนงานก่อสร้าง รวมทั้งมีหัวหน้าคนงานคอยควบคุมการเข้า-ออกของคนงาน ดังภาคผนวก ข-10	-
-ส่งเสริมให้โรงงานอุตสาหกรรมที่เข้ามาตั้งในพื้นที่โครงการ ไม่สนับสนุนการใช้แรงงานต่างด้าวที่ผิดกฎหมาย กรณีที่มีการจ้างแรงงานต่างด้าว ต้องเป็นแรงงานที่ได้รับอนุญาตทำงานถูกต้องตามกฎหมาย โดยจะกำหนดไว้แนบท้ายสัญญาซื้อขายที่ดิน	-โครงการมีการกำหนดไว้แนบท้ายสัญญาซื้อขายที่ดิน กรณีที่มีโรงงานอุตสาหกรรมที่เข้ามาตั้งในพื้นที่โครงการ ไม่สนับสนุนการใช้แรงงานต่างด้าวที่ผิดกฎหมาย หากมีการจ้างงานแรงงานต่างด้าวต้องเป็นแรงงานที่ได้รับอนุญาตทำงานถูกต้องตามกฎหมาย	-
-กำหนดให้โรงงานที่เข้ามาตั้งในพื้นที่โครงการต้องจัดทำทะเบียนประวัติคนงานก่อสร้าง พร้อมทั้งควบคุมการเข้าออกของคนงานโดยจะกำหนดไว้แนบท้ายสัญญาซื้อขายที่ดิน	-โครงการมีการกำหนดไว้แนบท้ายสัญญาซื้อขายที่ดิน กรณีที่มีโรงงานอุตสาหกรรมที่เข้ามาตั้งในพื้นที่ทางโรงงานต้องจัดทำทะเบียนประวัติคนงานก่อสร้าง พร้อมทั้งควบคุมการเข้า-ออกของคนงาน	-
-กำหนดให้ผู้รับเหมามีการควบคุมงานอย่างเข้มงวด เพื่อป้องกันปัญหาลักขโมย การทำร้ายร่างกาย และการทะเลาะวิวาทระหว่างคนงานกับคนในชุมชน	-โครงการกำหนดกฎระเบียบและบทลงโทษให้ผู้รับเหมามีการควบคุมคนงานอย่างเข้มงวด และมีหัวหน้างานควบคุมคนงานก่อสร้างไม่ให้เกิดปัญหาเกี่ยวกับคนในชุมชน ดังภาคผนวก ข-11	-
-จัดให้มีช่องทางร้องทุกข์เนื่องจากการก่อความรำคาญของคนงานก่อสร้าง	-โครงการมีเจ้าหน้าที่มีวาลชนสัมพันธ์ลงพื้นที่อย่างต่อเนื่อง และให้เบอร์ดติดต่อที่สามารถติดต่อเจ้าหน้าที่ได้โดยตรง เพื่อสอบถามหรือร้องเรียนเกี่ยวกับการก่อสร้างของโครงการปัจจุบันเรียบร้อยแล้ว ดังภาคผนวก ข-1, ข-4, ข-8 และดังภาพที่ 13 ภาพที่ 19 และภาพที่ 47 ในบทที่ 2	-
-ผู้รับเหมาต้องจัดให้มีเจ้าหน้าที่รักษาความปลอดภัยตรวจตราดูแลไม่ให้คนงานก่อสร้างก่อปัญหาต่างๆ เช่น ปัญหาแย่งที่ดิน ลักทรัพย์ การพนัน เป็นต้น โดยกำหนดกฎระเบียบและบทลงโทษที่ชัดเจน	-โดยช่วงที่ผ่านมาโครงการได้รับข้อเสนอแนะจากชุมชนเรื่องฝุ่นละอองที่กระจายจากกิจกรรมของโครงการ อันเนื่องมาจากลมพายุ ทำให้เศษดินกระจายลงสู่ถนนบริเวณด้านหน้าโครงการ ทั้งนี้ โครงการได้ทำความสะอาด และล้างถนนทุกวัน	-

ตารางที่ 2.2-2 ผลการปฏิบัติตามมาตรการป้องกันและแก้ไขผลกระทบสิ่งแวดล้อม (ช่วงก่อสร้าง) ประจำปีงบประมาณ-มิถุนายน พ.ศ. 2568 (ต่อ)

มาตรการป้องกันและแก้ไขผลกระทบสิ่งแวดล้อม	ผลการดำเนินการตามมาตรการฯ	ปัญหา/อุปสรรค
-กำหนดให้มีบทลงโทษที่ชัดเจนสำหรับคนงานก่อสร้างที่กระทำความผิดหรือก่อความรำคาญให้กับชุมชน	-โครงการกำหนดกฎระเบียบและบทลงโทษให้ผู้รับเหมามีการควบคุมคนงานอย่างเข้มงวด และมีหัวหน้างานควบคุมคนงานก่อสร้างไม่ให้เกิดปัญหาเกี่ยวกับชุมชน ดังภาคผนวก ข-11	-
-กำหนดให้ผู้รับเหมายึดต่อประสานงานร่วมมือกับผู้นำชุมชน เช่น กำนัน และผู้ใหญ่บ้าน เป็นต้น เพื่อช่วยกันป้องกันและแก้ไขเรื่องความปลอดภัยของประชาชน	-โครงการมีเจ้าหน้าที่มวลชนสัมพันธ์ลงพื้นที่อย่างต่อเนื่อง และให้เบอร์ตติดต่อที่สามารถติดต่อเจ้าหน้าที่ได้โดยตรง เพื่อสอบถามหรือร้องเรียนเกี่ยวกับการก่อสร้างของโครงการปัจจุบันเรียบร้อยแล้ว ดังภาคผนวก ข-1, ข-4, ข-8 และดังภาพที่ 13 ภาพที่ 19 และภาพที่ 47 ในบทที่ 2 -โดยช่วงที่ผ่านมาโครงการได้รับข้อเสนอแนะจากชุมชนเรื่องฝุ่นละอองที่กระจายจากกิจกรรมของโครงการ อันเนื่องมาจากลมพายุ ทำให้เศษดินกระจายสู่ถนนบริเวณด้านหน้าโครงการ ทั้งนี้ โครงการได้ทำความสะอาด และล้างถนนทุกวัน	-
-กำหนดให้มีการประชาสัมพันธ์กับชุมชนที่อยู่บริเวณใกล้เคียงให้รับทราบเกี่ยวกับความก้าวหน้าหรือความเคลื่อนไหวต่างๆ ของโครงการอย่างต่อเนื่อง	-โครงการมีเจ้าหน้าที่ลงพื้นที่ประชาสัมพันธ์ให้ชุมชนที่อยู่บริเวณใกล้เคียงรับทราบเกี่ยวกับความก้าวหน้าหรือความเคลื่อนไหวต่างๆ ของโครงการเป็นประจำ ดังภาคผนวก ข-4, ข-8 และดังภาพที่ 13 ในบทที่ 2	-
-เผยแพร่รายละเอียดโครงการ มาตรการป้องกันและแก้ไขผลกระทบสิ่งแวดล้อม และมาตรการติดตามตรวจสอบผลกระทบสิ่งแวดล้อมของโครงการที่ได้รับความเห็นชอบจากสำนักงานนโยบายและแผนทรัพยากรธรรมชาติและสิ่งแวดล้อม (สผ.) ให้ชุมชนรับทราบ	-โครงการมีเจ้าหน้าที่ลงพื้นที่เผยแพร่รายละเอียดโครงการและมาตรการด้านสิ่งแวดล้อมให้กับชุมชนที่อยู่บริเวณใกล้เคียงรับทราบเกี่ยวกับความก้าวหน้าหรือความเคลื่อนไหวต่างๆ ของโครงการ ผ่านการประชุมคณะกรรมการติดตามตรวจสอบผลกระทบสิ่งแวดล้อมอย่างต่อเนื่อง พร้อมทั้งมีการติดตามการป้องกันและแก้ไข ให้ชุมชนรับทราบ ดังภาคผนวก ข-4 ภาคผนวก ข-12 และภาพที่ 13 และภาพที่ 48 ในบทที่ 2	-

ตารางที่ 2.2-2 ผลการปฏิบัติตามมาตรการป้องกันและแก้ไขผลกระทบสิ่งแวดล้อม (ช่วงก่อสร้าง) ประจำปีงบประมาณ-พ.ศ. 2568 (ต่อ)

มาตรการป้องกันและแก้ไขผลกระทบสิ่งแวดล้อม	ผลการดำเนินการตามมาตรการฯ	ปัญหา/อุปสรรค
<p>จัดให้มีหน่วยงานมวลชนสัมพันธ์และจัดทำแผนปฏิบัติการด้านการประชาสัมพันธ์อย่างต่อเนื่องตลอดตั้งแต่ก่อนเริ่มพัฒนาโครงการตลอดช่วงก่อสร้างโครงการเพื่อให้ประชาชนรอบที่ตั้งโครงการรับทราบข้อมูลโครงการ รวมถึงมาตรการป้องกันและแก้ไขผลกระทบด้านต่างๆ เพื่อสร้างความเข้าใจและมีส่วนร่วมต่อการดำเนินโครงการ</p>	<p>โครงการมีเจ้าหน้าที่มวลชนสัมพันธ์ปฏิบัติการด้านการประชาสัมพันธ์โครงการอย่างต่อเนื่องตั้งแต่ก่อนเริ่มพัฒนาโครงการและวางแผนดำเนินการตลอดช่วงก่อสร้างโครงการ เพื่อให้ประชาชนรอบที่ตั้งโครงการรับทราบข้อมูลโครงการและมีการประชุมผ่านคณะกรรมการติดตามตรวจสอบผลกระทบสิ่งแวดล้อมอย่างต่อเนื่อง พร้อมทั้งมีการติดตามการป้องกันและแก้ไข ให้ชุมชนรับทราบ เพื่อสร้างความเข้าใจและมีส่วนร่วมต่อการดำเนินโครงการอย่างต่อเนื่อง ดังภาคผนวก ข-4, ข-8, ข-12 และผังภาพที่ 13 และภาพที่ 48 ในบทที่ 2</p>	-
<p>กำหนดให้โครงการจัดประชุมเพื่อชี้แจงทำความเข้าใจ และประชาสัมพันธ์รายละเอียดโครงการและมาตรการป้องกันและแก้ไขผลกระทบสิ่งแวดล้อมต่อชุมชนและหน่วยงานราชการที่เกี่ยวข้องก่อนเริ่มก่อสร้างหรือพัฒนาโครงการ อย่างน้อย 1 ครั้ง</p>	<p>โครงการมีการจัดประชุมเพื่อชี้แจงรายละเอียดโครงการ และมาตรการป้องกันและแก้ไขผลกระทบสิ่งแวดล้อมต่อชุมชนและหน่วยงานราชการที่เกี่ยวข้องก่อนเริ่มก่อสร้างหรือพัฒนาโครงการ ดังภาคผนวก ข-12 และผังภาพที่ 13 ในบทที่ 2</p>	-
<p>12. พื้นที่สีเขียวและแนวป้องกัน</p> <p>-จัดสรรให้มีพื้นที่สีเขียวภายในพื้นที่โครงการ ซึ่งมีขนาดโดยรวมไม่น้อยกว่า 129.776 ไร่ (แนวป้องกัน 77.924 ไร่ และพื้นที่สีเขียว 51.852 ไร่) และไม่น้อยกว่าร้อยละ 10.03 ของพื้นที่ทั้งหมด รวมทั้งจัดให้มีแนวป้องกันรอบพื้นที่โครงการกว้างไม่น้อยกว่า 10 เมตร โดยให้มีการพัฒนาพื้นที่สีเขียวและแนวป้องกันตั้งแต่เริ่มก่อสร้างโครงการ</p>	<p>โครงการจัดให้มีแนวป้องกันที่โครงการกว้างไม่น้อยกว่า 10 เมตร โดยมีการพัฒนาพื้นที่สีเขียว และแนวป้องกันตั้งแต่เริ่มก่อสร้างโครงการ สำหรับพื้นที่สีเขียวของโครงการปัจจุบันมีขนาด 129.776 ไร่ คิดเป็นร้อยละ 10.03 ของพื้นที่สีเขียวทั้งหมด ดังภาพที่ 45 ในบทที่ 2</p>	-

ภาพถ่ายการปฏิบัติตามมาตรการฯ ช่วงเดือนมกราคม-มิถุนายน พ.ศ. 2568



ภาพที่ 1 ถนนสาธารณะที่อยู่ในพื้นที่โครงการ



ภาพที่ 2 การเปิดหน้าดิน



ภาพที่ 3 การบดอัดดิน



ภาพที่ 4 ปลูกพืชคลุมดิน



ภาพที่ 5 ฉีดพรมน้ำล้างถนน



ภาพที่ 6 รถบรรทุกที่มีผ้าคลุมในส่วนบรรทุก



ภาพที่ 7 ป้ายควบคุมและจำกัดความเร็ว



ภาพที่ 8 ป้ายห้ามเผาทำลายเศษวัสดุก่อสร้าง

ภาพถ่ายการปฏิบัติตามมาตรการฯ ช่วงเดือนมกราคม-มิถุนายน พ.ศ. 2568




ภาพที่ 9 อุปกรณ์ป้องกันอันตรายส่วนบุคคล (PPE)



ภาพที่ 10 คนงานก่อสร้างสวมใส่อุปกรณ์
ป้องกันอันตรายส่วนบุคคล (PPE)



ภาพที่ 11 พื้นที่กองเก็บวัสดุก่อสร้าง



ภาพที่ 12 ป้ายงดกิจกรรมการก่อสร้างที่ก่อให้เกิด
เสียงดังในช่วงเวลากลางคืน (19.00-07.00 น.)



ภาพที่ 13 การประชาสัมพันธ์เกี่ยวกับกิจกรรมก่อสร้าง



ภาพที่ 14 ห้องส้วมที่ถูกต้องลักษณะ



ภาพที่ 15 ระบบบำบัดน้ำเสียแบบสำเร็จรูป




ภาพที่ 16 บ่อพักน้ำทิ้ง

ภาพถ่ายการปฏิบัติตามมาตรการฯ ช่วงเดือนมกราคม-มิถุนายน พ.ศ. 2568



ภาพที่ 17 รางระบายน้ำ



ภาพที่ 18 กฎระเบียบการทำงานในงานก่อสร้าง



ภาพที่ 19 กล่องรับเรื่องร้องเรียน



ภาพที่ 20 บ่อดักตะกอน



ภาพที่ 21 ถังน้ำสำรอง (สำหรับกิจกรรมการก่อสร้าง)



ภาพที่ 22 น้ำดื่มสำหรับคนงานก่อสร้าง



ภาพที่ 23 เจ้าหน้าที่อำนวยความสะดวก



ภาพที่ 24 ระบบไฟส่องสว่าง

ภาพถ่ายการปฏิบัติตามมาตรการฯ ช่วงเดือนมกราคม-มิถุนายน พ.ศ. 2568




ภาพที่ 25 สัญญาณธง



ภาพที่ 26 การวางท่อลอดถนนแล้วเสร็จ



ภาพที่ 27 ป้ายแจ้งการก่อสร้าง



ภาพที่ 28 การติดตั้งกรวยภายในพื้นที่โครงการ



ภาพที่ 29 แผงกั้น



ภาพที่ 30 เครื่องหมายจราจรบนผิวทาง



ภาพที่ 31 การสนับสนุนหน่วยงานสาธารณสุข



ภาพที่ 32 ห้องพยาบาลของโครงการ

ภาพถ่ายการปฏิบัติตามมาตรการฯ ช่วงเดือนมกราคม-มิถุนายน พ.ศ. 2568



ภาพที่ 33 บ่อหน่วงน้ำ/บ่อเก็บน้ำฝน




ภาพที่ 34 ถังรองรับมูลฝอยแบบแยกประเภท



ภาพที่ 35 ผู้รับผิดชอบดูแลการรวบรวมขยะมูลฝอย




ภาพที่ 36 ขุดลอกตะกอนดิน



ภาพที่ 37 ป้ายเตือนภัยต่างๆ บริเวณพื้นที่ก่อสร้าง

ภาพถ่ายการปฏิบัติตามมาตรการฯ ช่วงเดือนมกราคม-มิถุนายน พ.ศ. 2568



ภาพที่ 38 อุปกรณ์ดับเพลิงตามบริเวณต่างๆ



ภาพที่ 39 ป้ายห้ามทิ้งมูลฝอยและสิ่งปฏิกูล
ลงในรางระบายน้ำของโครงการ



ภาพที่ 40 ระบบจ่ายไฟฟ้า



ภาพที่ 41 การคัดแยกขยะ



ภาพที่ 42 การอบรมคนงานก่อสร้าง



ภาพที่ 43 เวชภัณฑ์และอุปกรณ์ปฐมพยาบาล




ภาพที่ 44 พาหนะสำรอง

ภาพถ่ายการปฏิบัติตามมาตรการฯ ช่วงเดือนมกราคม-มิถุนายน พ.ศ. 2568



บริเวณริมรั้วโครงการด้านทิศเหนือของพื้นที่ Zone A



บริเวณริมรั้วโครงการด้านทิศใต้ของพื้นที่ Zone A



บริเวณทางเข้า-ออกพื้นที่โครงการของพื้นที่ Zone A



บริเวณทางเข้า-ออกพื้นที่โครงการของพื้นที่ Zone B

ภาพที่ 45 พื้นที่สีเขียว



ภาพที่ 46 การตรวจสอบถังดับเพลิง


ภาพถ่ายการปฏิบัติตามมาตรการฯ ช่วงเดือนมกราคม-มิถุนายน พ.ศ. 2568



กิจกรรมผู้สูงอายุ (บ้านป่าแดง หมู่ที่ 6)







กิจกรรมผู้สูงอายุ (รพ.สต. หนองประดู่)



กิจกรรมผู้สูงอายุ (บ้านหนองวงษ์ หมู่ที่ 7)



ภาพที่ 47 กิจกรรมมวลชนสัมพันธ์

ภาพถ่ายการปฏิบัติตามมาตรการฯ ช่วงเดือนมกราคม-มิถุนายน พ.ศ. 2568

		
		
กิจกรรมผู้สูงอายุบ้านบึงไม้แก่น ม.11		
		
		
กิจกรรมวันเด็ก ประจำปีการศึกษา 2568		
		
		
กิจกรรมจิตอาสา		
ภาพที่ 47 กิจกรรมมวลชนสัมพันธ์		



กิจกรรมทำบุญกลางบ้านเนินสี่




กิจกรรมลงเยี่ยมบ้านป่าแดง ม.6



กิจกรรมลงเยี่ยมและให้กำลังใจผู้ป่วย/ผู้มีรายได้น้อย (อบต.ห้างสูง)

ภาพที่ 47 กิจกรรมมวลชนสัมพันธ์ (ต่อ)



กิจกรรมวันสงกรานต์ประจำปี 2568



กิจกรรมมอบของสนับสนุนช่วง 7 วันอันตราย ประจำจุดตรวจหน้าอบต.ห้างสูง และหมวดทางหลวงหนองใหญ่

ภาพที่ 47 กิจกรรมมวลชนสัมพันธ์ (ต่อ)

ภาพถ่ายการปฏิบัติตามมาตรการฯ ช่วงเดือนมกราคม-มิถุนายน พ.ศ. 2568



การประชุมครั้งที่ 1/2568 เมื่อวันที่ 23 มิถุนายน พ.ศ. 2568

ภาพที่ 48 คณะกรรมการติดตามตรวจสอบผลกระทบสิ่งแวดล้อม

บทที่ 3

การปฏิบัติตามมาตรการติดตามตรวจสอบผลกระทบสิ่งแวดล้อม

3.1 บทนำ

ในการติดตามตรวจสอบผลกระทบสิ่งแวดล้อมของโครงการนิคมอุตสาหกรรมเอเชีย คลื่น ชลบุรี ของบริษัท เอเชีย คลื่น อินดัสเตรียล เอสเตท จำกัด ได้ดำเนินการตามมาตรการติดตามตรวจสอบผลกระทบสิ่งแวดล้อมของโครงการระบุไว้ในรายงานการเปลี่ยนแปลงรายละเอียดโครงการ ในรายงานการประเมินผลกระทบสิ่งแวดล้อมของโครงการ ครั้งที่ 5 ซึ่งได้รับความเห็นชอบจาก กนอ. ตามหนังสือเลขที่ อก 5103.3.1/1283 ลงวันที่ 18 เมษายน 2568 ดังภาคผนวก ก ทั้งนี้ บริษัทฯ ได้มอบหมายให้บริษัท แอร์เซฟ จำกัด เป็นผู้ดำเนินการติดตามตรวจสอบผลกระทบสิ่งแวดล้อมของโครงการ ระหว่างเดือนมกราคม-มิถุนายน พ.ศ. 2568

3.2 การติดตามตรวจสอบผลกระทบสิ่งแวดล้อม

การติดตามตรวจสอบผลกระทบสิ่งแวดล้อม โครงการนิคมอุตสาหกรรมเอเชีย คลื่น ชลบุรี ระยะก่อสร้าง ของบริษัท เอเชีย คลื่น อินดัสเตรียล เอสเตท จำกัด ประกอบด้วย คุณภาพอากาศ ระดับเสียง คุณภาพน้ำทั้ง คุณภาพน้ำผิวดิน ทรัพยากรชีวภาพ คุณภาพน้ำใต้ดิน คุณภาพดิน การจัดการของเสีย อาชีวอนามัยและความปลอดภัย และสภาพสังคม-เศรษฐกิจ โดยผลการปฏิบัติตามมาตรการติดตามตรวจสอบผลกระทบสิ่งแวดล้อม ช่วงก่อสร้าง ประจำเดือนมกราคม-มิถุนายน พ.ศ. 2568 แสดงดังตารางที่ 3.2-1

ทั้งนี้ การเก็บตัวอย่างและนำไปวิเคราะห์ในห้องปฏิบัติการวิเคราะห์ดำเนินการโดยบริษัท ซี.ที. เอ็นไวรอนเมนต์ แอนด์ เคมีคัล จำกัด (ทะเบียนเลขที่ ว-270) และบริษัท เทสต์ เทค จำกัด (เลขทะเบียน ว-245) ซึ่งห้องปฏิบัติการวิเคราะห์เอกชนดังกล่าวข้างต้นได้ขึ้นทะเบียนกับกรมโรงงานอุตสาหกรรมเรียบร้อยแล้ว (สำเนาหนังสือขึ้นทะเบียนห้องปฏิบัติการวิเคราะห์เอกชนแสดงในภาคผนวก ง ส่วนผลการวิเคราะห์จากห้องปฏิบัติการแสดงในภาคผนวก ค)

ตารางที่ 3.2-1 ผลการปฏิบัติตามมาตรการติดตามตรวจสอบผลกระทบสิ่งแวดล้อม ช่วงก่อสร้าง ประจำเดือนมกราคม-มิถุนายน พ.ศ. 2568

ดัชนีตรวจวัด	สถานที่ตรวจสอบ	ความถี่	ผลการตรวจวัดตามมาตรการฯ
1. คุณภาพอากาศในบรรยากาศ -ฝุ่นละอองรวม (TSP) เฉลี่ย 24 ชั่วโมง -ฝุ่นละอองขนาดเล็กกว่า 10 ไมครอน (PM ₁₀) เฉลี่ย 24 ชั่วโมง -ทิศทางและความเร็วลม	-ตรวจวัดจำนวน 5 สถานี ได้แก่ A1 : กลุ่มบ้านป่าแดง (อบต.ห้างสูง) A2 : กลุ่มบ้านเนินสี (อบต.ห้างสูง) A3 : ฟาร์มไก่ (บ้านป่าแดง) A4 : วัดไพรประเสริฐราษฎร์บำรุงหรือวัดป่าแดง (บ้านป่าแดง) A5 : พื้นที่โครงการ	-ตรวจวัดปีละ 2 ครั้ง ครั้งละ 7 วัน ต่อเนื่อง ตลอด ระยะเวลาก่อสร้าง	-ผลการตรวจวัดคุณภาพอากาศในบรรยากาศ จำนวน 5 สถานี ตามดัชนีการตรวจวัดตำแหน่งตรวจวัดตามที่มาตรการกำหนดในระหว่างวันที่ 23-30 มิถุนายน พ.ศ. 2568 พบว่า ปริมาณ TSP และ PM ₁₀ มีค่าอยู่ในมาตรฐานกำหนดตามประกาศคณะกรรมการสิ่งแวดล้อมแห่งชาติ ฉบับที่ 10 (พ.ศ. 2538) และฉบับที่ 24 (พ.ศ. 2547) เรื่องกำหนดมาตรฐานคุณภาพอากาศในบรรยากาศ
2. ระดับเสียง -ระดับเสียงเฉลี่ย 24 ชั่วโมง (L _{eq} 24 hr) -ระดับเสียงสูงสุด (L _{max}) -ระดับเสียงพื้นฐาน (L ₉₀)	-ตรวจวัดจำนวน 6 สถานี ได้แก่ N1 : กลุ่มบ้านป่าแดง (อบต.ห้างสูง) อยู่ทางทิศเหนือของโครงการ N2 : กลุ่มบ้านเนินสีจุดที่ 1 (อบต.ห้างสูง) อยู่ทางด้านทิศตะวันออกของโครงการ N3 : กลุ่มบ้านเนินสีจุดที่ 2 (อบต.ห้างสูง) อยู่ทางด้านทิศตะวันตกของโครงการ N4 : ฟาร์มไก่ (บ้านป่าแดง) อยู่ทางด้านทิศตะวันตกเฉียงเหนือของโครงการ N5 : ฟาร์มสุกร (บ้านเนินสี) อยู่ทางทิศใต้ของโครงการ N6 : ฟาร์มโคเนื้อ (บ้านหนองประดู่) อยู่ทางด้านทิศตะวันออกของโครงการ	-ตรวจวัดปีละ 2 ครั้ง ครั้งละ 7 วันต่อเนื่อง (ครอบคลุมทั้งช่วงวันหยุดและวันทำการ)	-ผลการตรวจวัดระดับเสียงโดยทั่วไป จำนวน 6 สถานี ตามดัชนีการตรวจวัดตามที่มาตรการกำหนดในระหว่างวันที่ วันที่ 23-30 มิถุนายน พ.ศ. 2568 พบว่า ระดับเสียงโดยทั่วไปมีค่าอยู่ในมาตรฐานกำหนดตามประกาศคณะกรรมการสิ่งแวดล้อมแห่งชาติ ฉบับที่ 15 (พ.ศ. 2540) เรื่องกำหนดมาตรฐานระดับเสียงโดยทั่วไป ทั้งนี้ โครงการได้ตรวจวัดระดับเสียงบริเวณโรงเรียนบ้านห้างสูงแทนบริเวณฟาร์มสุกร (บ้านเนินสี) เนื่องจากตั้งมีสถานการณ์การแพร่ระบาดของโรคโควิด-19 ในสุกร (ASF) และโรคติดต่อไวรัสโคโรนา (โรคโควิด) สกปรก หรือโรค LSD) โดยเจ้าของพื้นที่ดังกล่าวไม่อนุญาตให้เข้าดำเนินการติดตั้งเครื่องมือตรวจวัดระดับเสียงโครงการจึงพิจารณาสถานที่ตรวจวัดใหม่ที่อยู่ใกล้เคียงสถานีวิจัยวัดเดิม

ตารางที่ 3.2-1 ผลการปฏิบัติตามมาตรการติดตามตรวจสอบผลกระทบสิ่งแวดล้อม ช่วงก่อสร้าง ประจําเดือนมกราคม-มิถุนายน พ.ศ. 2568 (ต่อ)

ดัชนีตรวจวัด	สถานที่ตรวจสอบ	ความถี่	ผลการตรวจวัดตามมาตรการฯ
3. คุณภาพน้ำ 3.1 คุณภาพน้ำทิ้ง -บีโอดี (BOD) -ออกซิเจนละลาย (SS) -ความเป็นกรดและด่าง (pH) -น้ำมันและไขมัน (Oil & Grease)	-บ่อบำบัดน้ำทิ้ง	-ตรวจวัดเดือนละ 1 ครั้ง	<p>-โครงการจัดให้มีการตรวจวัดคุณภาพน้ำทิ้งในบ่อบำบัดน้ำทิ้งจากกิจกรรมก่อสร้างในพื้นที่ zone A ในช่วงเดือนมกราคม-เมษายน พ.ศ. 2568 มีค่าสอดคล้องตามประกาศกระทรวงทรัพยากรธรรมชาติและสิ่งแวดล้อม เรื่อง กำหนดมาตรฐานควบคุมการระบายน้ำทิ้งจากโรงงานอุตสาหกรรม นิคมอุตสาหกรรม และเขตประกอบการอุตสาหกรรม พ.ศ. 2559</p> <p>-ส่วนในช่วงเดือนพฤษภาคม-มิถุนายน พ.ศ. 2568 โครงการได้ทำการปิดบ่อบำบัดน้ำทิ้งจากกิจกรรมก่อสร้างในพื้นที่ zone A แล้วจึงไม่มีการตรวจวัดคุณภาพน้ำทิ้งในบ่อบำบัดดังกล่าว เนื่องจากน้ำเสียที่เกิดขึ้นในพื้นที่ zone A เป็นน้ำเสียจากพนักงานของโครงการและคนงานก่อสร้างระบบสาธารณูปโภค ซึ่งน้ำเสียที่เกิดขึ้นส่วนใหญ่เป็นน้ำเสียจากห้องน้ำ-ห้องส้วมที่มีการติดตั้งระบบบำบัดน้ำเสียแบบสำเร็จรูปเพื่อบำบัดน้ำเสียจากห้องน้ำ-ห้องส้วมที่ติดตั้งระบบบำบัดน้ำเสียเรียบร้อยแล้ว</p> <p>กำหนดให้มีการรวบรวมสิ่งปฏิกูลที่เกิดขึ้นส่งให้หน่วยงานที่ได้รับอนุญาตรับไปกำจัดเรียบร้อยแล้ว</p> <p>-ปัจจุบันโครงการอยู่ระหว่างการปรับปรุงพื้นที่ zone B และก่อสร้างระบบถนน โดยบ่อบำบัดน้ำทิ้งจากกิจกรรมในพื้นที่ zone B อยู่ระหว่างดำเนินการก่อสร้าง หากดำเนินการก่อสร้างแล้วเสร็จ โครงการจะทำตรวจวัดคุณภาพน้ำทิ้งในบ่อบำบัดดังกล่าวและนำเสนอในรายงานฯ ต่อไป</p> <p>-โครงการไม่มีการระบายน้ำจากบ่อบำบัดน้ำทิ้งจากกิจกรรมก่อสร้างออกสู่ภายนอกพื้นที่โครงการ</p>

ตารางที่ 3.2-1 ผลการปฏิบัติตามมาตรการติดตามตรวจสอบผลกระทบสิ่งแวดล้อม ช่วงก่อสร้าง ประจำเดือนมกราคม-มิถุนายน พ.ศ. 2568 (ต่อ)

ดัชนีตรวจวัด	สถานที่ตรวจสอบ	ความถี่	ผลการตรวจวัดตามมาตรการฯ
3.2 คุณภาพน้ำผิวดิน -อัตราการไหล -อุณหภูมิ -ความเป็นกรด-ด่าง (pH) -บีโอดี (BOD) -ออกซิเจนละลาย (DO) -ของแข็งแขวนลอย (SS) -แบคทีเรียกลุ่มโคลิฟอร์มทั้งหมด -ไนโตรเจน, ไนเตรต (NO ₃) -แอมโมเนีย (NH ₃) -โลหะหนัก ได้แก่ ทองแดง นิกเกิล สังกะสี ตะกั่ว ปรอททั้งหมด สารหนู แบเรียม สลิเนียม เหล็ก อะลูมิเนียม เงิน ดีบุก และโครเมียมชนิด เฮกซะวาเลนท์	สถานที่ตรวจสอบ -ตรวจวัดจำนวน 3 สถานี ได้แก่ SW1 : คลองป่าแดงบริเวณทิศตะวันออกเฉียงเหนือ ของโครงการ (ต้นน้ำ) SW2 : คลองป่าแดงบริเวณทิศตะวันออกเฉียงเหนือ ของโครงการ (ท้ายน้ำห่างจากต้นน้ำประมาณ 1 กม.) SW3 : คลองป่าแดงบริเวณทิศตะวันออกเฉียงเหนือ ของโครงการ (ท้ายน้ำห่างจากต้นน้ำประมาณ 2 กม.)	-ก่อนเปิดดำเนินการ 1 ครั้ง	-ผลการตรวจวัดคุณภาพน้ำผิวดิน จำนวน 3 สถานี ตามดัชนีการตรวจวัด ตามที่ มาตรการกำหนด เมื่อวันที่ 18 พฤศจิกายน พ.ศ. 2567 พบว่า คุณภาพน้ำ ของทุกสถานีมีค่าสอดคล้องกับมาตรฐานแหล่งน้ำผิวดินประเภทที่ 4 ตาม ประกาศคณะกรรมการสิ่งแวดล้อมแห่งชาติ ฉบับที่ 8 (พ.ศ. 2537) เรื่อง กำหนดมาตรฐานคุณภาพน้ำในแหล่งน้ำผิวดิน
3.3 ทรัพยากรชีวภาพ -แหล่งกักต่อน้ำ -แหล่งกักต่อน้ำ -สัตว์น้ำ	-ตรวจวัดจำนวน 3 สถานี ได้แก่ SW1: คลองป่าแดงบริเวณทิศตะวันออกเฉียงเหนือ ของโครงการ (ต้นน้ำ)	-ก่อนเปิดดำเนินการ 1 ครั้ง	-โครงการได้ทำการตรวจวัดแหล่งกักต่อน้ำ พืช แหล่งสัตว์ และสัตว์น้ำตาม จำนวน 3 สถานี เรียบร้อยแล้ว เมื่อวันที่ 18 พฤศจิกายน พ.ศ. 2567 ที่ผ่านมา

ตารางที่ 3.2-1 ผลการปฏิบัติตามมาตรการติดตามตรวจสอบผลกระทบสิ่งแวดล้อม ช่วงก่อสร้าง ประจําเดือนมกราคม-มิถุนายน พ.ศ. 2568 (ต่อ)

ดัชนีตรวจวัด	สถานที่ตรวจสอบ	ความถี่	ผลการตรวจวัดตามมาตรการฯ
	<p>SW2: คลองป่าแดงบริเวณทิศตะวันออกเฉียงเหนือของโครงการ (ทำนน้ำห่างจากต้นน้ำประมาณ 1 กม.)</p> <p>SW3: คลองป่าแดงบริเวณทิศตะวันออกเฉียงเหนือของโครงการ (ทำนน้ำห่างจากต้นน้ำประมาณ 2 กม.)</p>		
<p>3.4 คุณภาพน้ำใต้ดิน</p> <p>-ความเป็นกรด-ด่าง</p> <p>-ความกระด้างทั้งหมด</p> <p>-ของแข็งละลาย</p> <p>-คลอไรด์</p> <p>-โลหะหนัก ได้แก่ ทองแดง นิกเกิล แมงกานีส สังกะสี แคดเมียม</p> <p>-โครเมียมชนิดเฮกซะวาเลนต์ ตะกั่ว</p> <p>-ปรอท สารหนู แบเรียม ซีลีเนียม</p> <p>-เหล็ก อะลูมิเนียม เงิน และดีบุก</p>	<p>-บ่อตรวจคุณภาพน้ำใต้ดิน จำนวน 5 บ่อ</p> <p>MW1 : Monitoring Well 1</p> <p>MW2 : Monitoring Well 2</p> <p>MW3 : Monitoring Well 3</p> <p>MW4 : Monitoring Well 4</p> <p>MW5 : Monitoring Well 5</p>	<p>-ก่อนเปิดดำเนินการ 1 ครั้ง</p>	<p>-บริษัทที่ปรึกษาดำเนินการตรวจวัดคุณภาพน้ำใต้ดินเมื่อวันที่ 18 พฤศจิกายน พ.ศ. 2567 จำนวน 3 บ่อ คือ บริเวณ Monitoring Well 3, Monitoring Well 4 และ Monitoring Well 5 ซึ่งเป็นจุดตรวจวัดอยู่ในพื้นที่โครงการใน Zone A ที่มีการพัฒนาพื้นที่เรียบร้อยแล้ว เมื่อพิจารณาผลการตรวจวัดพบว่า มีค่าอยู่ในมาตรฐานตามประกาศกระทรวงอุตสาหกรรม เรื่อง กำหนดเกณฑ์การปนเปื้อนในดินและน้ำใต้ดิน การตรวจสอบดิน และน้ำใต้ดิน การแจ้งข้อมูล รวมทั้ง การจัดทำรายงานผลการตรวจสอบคุณภาพดินและน้ำใต้ดินและรายงานเสนอมาตรการควบคุมและมาตรฐานลดการปนเปื้อนในดิน และน้ำใต้ดิน พ.ศ. 2559 ทั้งนี้ จุดตรวจคุณภาพน้ำใต้ดินบริเวณ Monitoring Well 1 (MW1) และ Monitoring Well 2 (MW2) เป็นจุดตรวจวัดที่อยู่ในพื้นที่โครงการใน Zone B และอยู่ระหว่างการพัฒนาพื้นที่ คาดว่าจะแล้วเสร็จภายในปี พ.ศ. 2568 แสดงถึงภาคผนวก ข หลังจากที่มีการพัฒนาพื้นที่ Zone B เป็นที่เรียบร้อยแล้ว ทางโครงการจะดำเนินการตรวจวัดคุณภาพน้ำใต้ดินบริเวณ Monitoring Well 1 (MW1) และ Monitoring Well 2 (MW2) ต่อไป</p>

ตารางที่ 3.2-1 ผลการปฏิบัติตามมาตรการตรวจสอบผลกระทบสิ่งแวดล้อม ช่วงก่อสร้าง ประจำปีงบประมาณ-มิถุนายน พ.ศ. 2568 (ต่อ)

ดัชนีตรวจวัด	สถานที่ตรวจสอบ	ความถี่	ผลการตรวจวัดตามมาตรการฯ
4. คุณภาพดิน - ความเป็นกรด-ด่าง - ค่าการนำไฟฟ้า - สารหนู - แคดเมียม - โครเมียมชนิดเฮกซะวาเลนท์ - ตะกั่ว - แอมโมเนีย - นิกเกิล - ซีลีเนียม - เหล็ก - อะลูมิเนียม - เงิน - ดีบุก	- ตรวจวัดคุณภาพดินบริเวณพื้นที่สีเขียวที่มีการนำน้ำทิ้งไปใช้ประโยชน์ จำนวน 5 จุด	- ก่อนเปิดดำเนินการ 1 ครั้ง	- บริษัทที่ปรึกษาดำเนินการตรวจวัดคุณภาพดินเมื่อวันที่ 21 พฤษภาคม พ.ศ. 2568 และวันที่ 18 มิถุนายน พ.ศ. 2568 จำนวน 4 จุด คือ จุดที่ 1 จุดที่ 2 จุดที่ 3 และจุดที่ 5 ซึ่งเป็นจุดตรวจวัดอยู่ในพื้นที่โครงการใน Zone A ที่มีการพัฒนาพื้นที่เรียบร้อยแล้ว และ Zone B บางส่วน เมื่อพิจารณาผลการตรวจวัด พบว่า คุณภาพดินทั้งสามจุดมีค่าอยู่ในมาตรฐานกำหนดไว้ ทั้งนี้โครงการจะดำเนินการตรวจวัดคุณภาพดินในตำแหน่งจุดตรวจวัด 4 ต่อไปหลังจากที่มีการพัฒนาพื้นที่ Zone B เป็นที่เรียบร้อยแล้ว ซึ่งขณะนี้ อยู่ระหว่างการพัฒนาพื้นที่ คาดว่าจะแล้วเสร็จภายในปี พ.ศ. 2568 สำหรับความคืบหน้าการก่อสร้างโครงการและแผนการพัฒนาพื้นที่ Zone B แสดงดังภาคผนวก ข
5. การจัดการของเสีย - รวบรวมข้อมูลปริมาณของเสียแต่ละชนิดที่เกิดจากคนงานก่อสร้างและกิจกรรมก่อสร้างโครงการ	- ภายในพื้นที่โครงการ	- รวบรวมปีละ 1 ครั้ง	- ในช่วงเดือนมกราคม-มิถุนายน พ.ศ. 2568 พบว่า โครงการไม่มีของเสียที่เกิดขึ้นในช่วงก่อสร้าง ส่วนมูลฝอยที่เกิดขึ้นจากคนงานก่อสร้างและพนักงานของโครงการนั้น โครงการติดต่อบริษัท อบต. ห้างสูงรับไปกำจัดต่อไป แสดงดังภาคผนวก ข-3

ตารางที่ 3.2-1 ผลการปฏิบัติตามมาตรการติดตามตรวจสอบผลกระทบสิ่งแวดล้อม ช่วงก่อสร้าง ประจำปีเดือนมกราคม-มิถุนายน พ.ศ. 2568 (ต่อ)

ดัชนีตรวจวัด	สถานที่ตรวจสอบ	ความถี่	ผลการตรวจวัดตามมาตรการฯ
6. อาชีวอนามัยและความปลอดภัย -รวบรวมสถิติอุบัติเหตุและความเสียหายที่เกิดขึ้นจากกิจกรรมการก่อสร้าง	ภายในพื้นที่โครงการ	-รวบรวมปีละ 1 ครั้ง	-บริษัทได้กำหนดให้มีการจัดทำสถิติอุบัติเหตุและความเสียหายที่เกิดจากการทำงานในช่วงก่อสร้าง ระหว่างเดือนมกราคม-มิถุนายน พ.ศ. 2568 พบว่าไม่มีอุบัติเหตุเกิดขึ้น ดังภาคผนวก ข-17
7. สังคม-เศรษฐกิจ -สรุปเรื่องราวหรือเรื่องร้องเรียนจากการก่อสร้างโครงการพร้อมผลการดำเนินการแก้ไขปัญหามาไว้ทุกครึ่ง -สำรวจสภาพเศรษฐกิจ-สังคมของชุมชนโดยรอบพร้อมทั้งสำรวจความเห็นของประชาชนผู้นำชุมชนและหน่วยงานราชการที่เกี่ยวข้อง สถานประกอบการโดยรอบโครงการและชุมชนที่กำหนดให้มีการตรวจวัดคุณภาพสิ่งแวดล้อมของโครงการให้ถูกต้องตามหลักวิชาการและหลักฐาน	ชุมชนรอบพื้นที่โครงการในรัศมี 5 กิโลเมตร ชุมชนที่กำหนดให้มีการตรวจวัดดัชนีทางด้านคุณภาพสิ่งแวดล้อม ผู้นำชุมชนและหน่วยงานราชการที่เกี่ยวข้อง	-ปีละ 1 ครั้ง	-โครงการได้จัดให้มีช่องทางทางการรับเรื่องร้องเรียน ขั้นตอนการรับเรื่องร้องเรียนไว้เรียบร้อยแล้ว แสดงดังภาคผนวก ข-1 -โดยช่วงที่ผ่านมาโครงการได้รับข้อเสนอแนะจากชุมชนเรื่องฝุ่นละอองฟุ้งกระจายจากกิจกรรมของโครงการ อันเนื่องมาจากลมพายุ ทำให้เศษดินกระจายลงสู่ถนนบริเวณด้านหน้าโครงการ ทั้งนี้โครงการได้ทำความสะอาดและล้างถนนทุกวัน -โครงการได้จัดให้มีการสำรวจสภาพสังคม-เศรษฐกิจของชุมชน โดยรอบพื้นที่โครงการภายในรัศมี 5 กิโลเมตร พร้อมทั้งสำรวจความคิดเห็นของประชาชนผู้นำชุมชน หน่วยงานราชการที่เกี่ยวข้อง และชุมชนที่กำหนดให้มีการตรวจวัดคุณภาพสิ่งแวดล้อมของโครงการปีละ 1 ครั้ง โดยล่าสุดดำเนินการสำรวจสภาพสังคม-เศรษฐกิจของชุมชนเมื่อเดือนพฤศจิกายน พ.ศ. 2567 รายละเอียดดังภาคผนวก ข-15

3.2.1 คุณภาพอากาศ

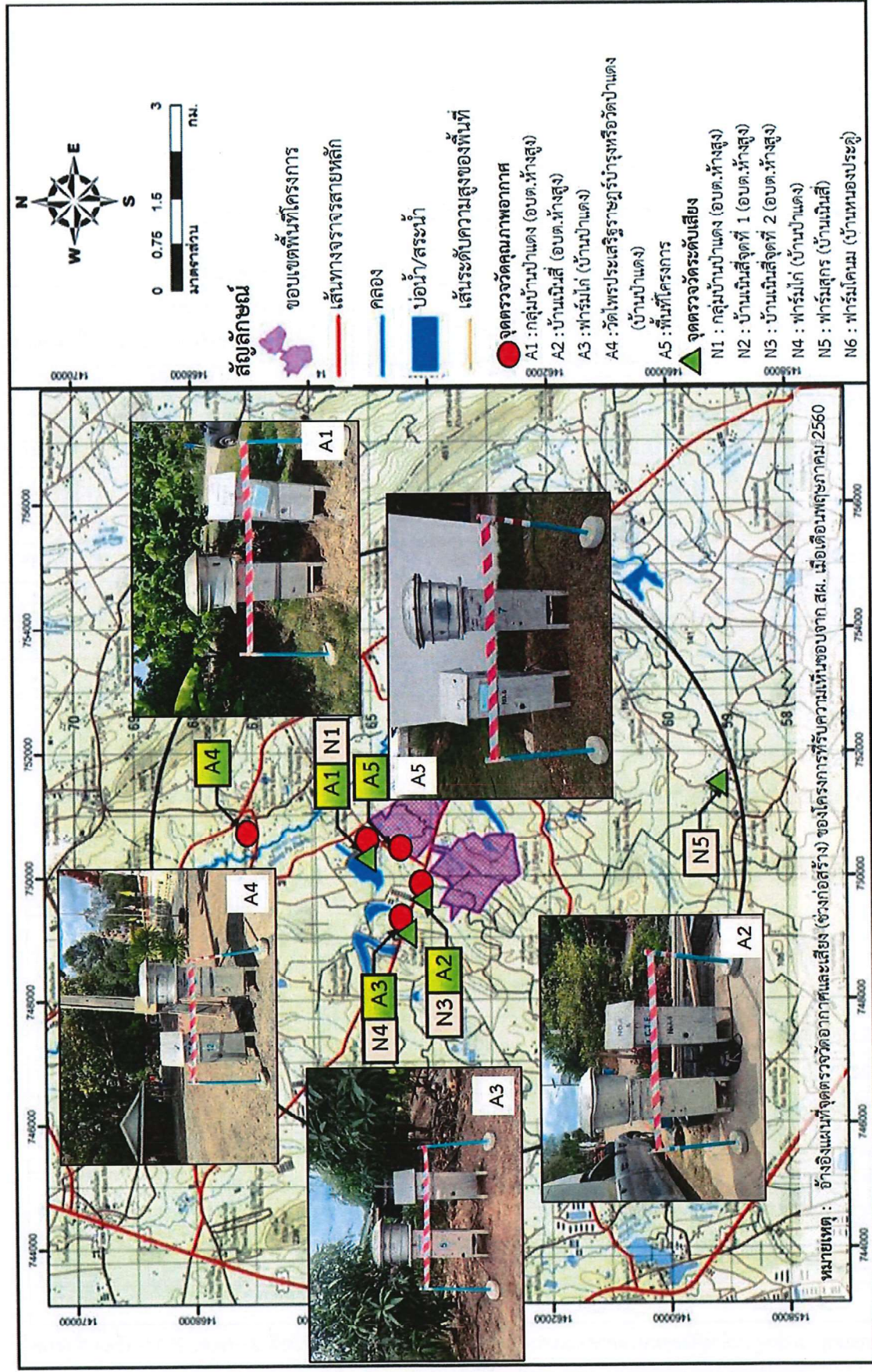
1) คุณภาพอากาศในบรรยากาศ

มาตรการตรวจวัดคุณภาพอากาศในบรรยากาศของโครงการ ในช่วงก่อสร้าง กำหนดให้มีการตรวจวัดปีละ 2 ครั้ง ครั้งละ 7 วันต่อเนื่อง โดยมีดัชนีตรวจวัด ได้แก่ ฝุ่นละอองรวม (TSP) ฝุ่นละอองขนาดเล็กไม่เกิน 10 ไมครอน (PM_{10}) ความเร็วและทิศทางลม โดยมีสถานีตรวจวัดจำนวน 5 สถานี คือ กลุ่มบ้านป่าแดง (อบต.ห้างสูง) กลุ่มบ้านเนินสี (อบต.ห้างสูง) ฟาร์มไก่ (บ้านป่าแดง) วัดไพรประเสริฐราษฎร์บำรุงหรือวัดป่าแดง (บ้านป่าแดง) และพื้นที่โครงการ แสดงดังรูปที่ 3.2.1-1

การตรวจวัดคุณภาพอากาศในบรรยากาศของโครงการในช่วงเดือนมกราคม-มิถุนายน พ.ศ. 2568 ได้ดำเนินการตรวจวัดเมื่อวันที่ 23-30 มิถุนายน พ.ศ. 2568 โดยบริษัท ซี.ที. เอ็นไวรอนเมนต์ แอนด์ เคมิคัล จำกัด (ทะเบียนเลขที่ ว-270) สำหรับวิธีการเก็บตัวอย่างและวิเคราะห์ตัวอย่าง ดังตารางที่ 3.2.1-1 ส่วนผลการตรวจวัดแสดงดังตารางที่ 3.2.1-2 ถึงตารางที่ 3.2.1-3 ซึ่งพบว่า ผลการตรวจวัดทุกพารามิเตอร์มีค่าอยู่ในมาตรฐานที่กฎหมายกำหนดไว้ ดังรายละเอียดต่อไปนี้

- ฝุ่นละอองรวม (TSP) เฉลี่ย 24 ชั่วโมง พบว่า กลุ่มบ้านป่าแดง (อบต.ห้างสูง) มีค่าอยู่ในช่วง 0.020-0.043 มิลลิกรัม/ลูกบาศก์เมตร กลุ่มบ้านเนินสี (อบต.ห้างสูง) มีค่าอยู่ในช่วง 0.020-0.045 มิลลิกรัม/ลูกบาศก์เมตร ฟาร์มไก่ (บ้านป่าแดง) มีค่าอยู่ในช่วง 0.027-0.052 มิลลิกรัม/ลูกบาศก์เมตร วัดไพรประเสริฐราษฎร์บำรุงหรือวัดป่าแดง (บ้านป่าแดง) มีค่าอยู่ในช่วง 0.036-0.073 มิลลิกรัม/ลูกบาศก์เมตร และพื้นที่โครงการมีค่าอยู่ในช่วง 0.030-0.050 มิลลิกรัม/ลูกบาศก์เมตร ซึ่งมีค่าไม่เกินมาตรฐานตามประกาศคณะกรรมการสิ่งแวดล้อมแห่งชาติ ฉบับที่ 24 (พ.ศ. 2547) เรื่อง กำหนดมาตรฐานคุณภาพอากาศในบรรยากาศโดยทั่วไป ที่กำหนดไว้ไม่เกิน 0.33 มิลลิกรัม/ลูกบาศก์เมตร

- ฝุ่นละอองขนาดเล็กไม่เกิน 10 ไมครอน (PM_{10}) เฉลี่ย 24 ชั่วโมง พบว่า กลุ่มบ้านป่าแดง (อบต.ห้างสูง) มีค่าอยู่ในช่วง 0.010-0.023 มิลลิกรัม/ลูกบาศก์เมตร กลุ่มบ้านเนินสี (อบต.ห้างสูง) มีค่าอยู่ในช่วง 0.012-0.020 มิลลิกรัม/ลูกบาศก์เมตร ฟาร์มไก่ (บ้านป่าแดง) มีค่าอยู่ในช่วง 0.010-0.025 มิลลิกรัม/ลูกบาศก์เมตร วัดไพรประเสริฐราษฎร์บำรุงหรือวัดป่าแดง (บ้านป่าแดง) มีค่าอยู่ในช่วง 0.010-0.035 มิลลิกรัม/ลูกบาศก์เมตร และพื้นที่โครงการ มีค่าอยู่ในช่วง 0.013-0.023 มิลลิกรัม/ลูกบาศก์เมตร ซึ่งมีค่าไม่เกินมาตรฐานตามประกาศคณะกรรมการสิ่งแวดล้อมแห่งชาติ ฉบับที่ 24 (พ.ศ. 2547) เรื่อง กำหนดมาตรฐานคุณภาพอากาศในบรรยากาศโดยทั่วไปที่กำหนดไว้ไม่เกิน 0.12 มิลลิกรัม/ลูกบาศก์เมตร



รูปที่ 3.2.1-1 สถานีตรวจวัดคุณภาพอากาศในบรรยากาศ

ตารางที่ 3.2.1-1 วิธีเก็บตัวอย่างและวิธีวิเคราะห์คุณภาพอากาศในบรรยากาศ

ดัชนีคุณภาพ	วิธีวิเคราะห์
TSP	US.EPA 40 CFR/Gravimetric Method
PM ₁₀	US.EPA 40 CFR/Gravimetric Method
Wind Speed & Wind Direction	Cup Anemometer and Anodized Aluminum

ตารางที่ 3.2.1-2 ผลการตรวจวัดความเข้มข้นของฝุ่นละอองรวม (TSP) เฉลี่ย 24 ชั่วโมง

วันที่ตรวจวัด	ผลการตรวจวัด (มิลลิกรัม/ลูกบาศก์เมตร)				
	กลุ่มบ้านป่าแดง (อบต.ห้างสูง)	กลุ่มบ้านเนินสี (อบต.ห้างสูง)	ฟาร์มไก่ (บ้านป่าแดง)	วัดไพรประเสริฐราษฎร์ บำรุงหรือวัดป่าแดง (บ้านป่าแดง)	พื้นที่โครงการ
23-24 มิถุนายน 2568	0.033	0.045	0.028	0.036	0.050
24-25 มิถุนายน 2568	0.027	0.024	0.027	0.040	0.042
25-26 มิถุนายน 2568	0.043	0.024	0.038	0.073	0.030
26-27 มิถุนายน 2568	0.039	0.020	0.052	0.071	0.039
27-28 มิถุนายน 2568	0.020	0.029	0.029	0.063	0.035
28-29 มิถุนายน 2568	0.023	0.036	0.03	0.050	0.040
29-30 มิถุนายน 2568	0.031	0.042	0.036	0.046	0.049
มาตรฐาน	ไม่เกิน 0.33				

หมายเหตุ : มาตรฐานอ้างอิงตามประกาศคณะกรรมการสิ่งแวดล้อมแห่งชาติ ฉบับที่ 24 (พ.ศ. 2547) เรื่อง กำหนด
มาตรฐานคุณภาพอากาศในบรรยากาศโดยทั่วไป

ตารางที่ 3.2.1-3 ผลการตรวจวัดความเข้มข้นของฝุ่นละอองขนาดเล็กไม่เกิน 10 ไมครอน (PM₁₀)
เฉลี่ย 24 ชั่วโมง

วันที่ตรวจวัด	ผลการตรวจวัด (มิลลิกรัม/ลูกบาศก์เมตร)				
	กลุ่มบ้านป่าแดง (อบต.ห้างสูง)	กลุ่มบ้านเนินสี (อบต.ห้างสูง)	ฟาร์มไก่ (บ้านป่าแดง)	วัดไพรประเสริฐราษฎร์ บำรุงหรือวัดป่าแดง (บ้านป่าแดง)	พื้นที่โครงการ
23-24 มิถุนายน 2568	0.016	0.017	0.011	0.010	0.023
24-25 มิถุนายน 2568	0.015	0.015	0.010	0.017	0.020
25-26 มิถุนายน 2568	0.020	0.017	0.019	0.035	0.019
26-27 มิถุนายน 2568	0.023	0.012	0.025	0.030	0.023
27-28 มิถุนายน 2568	0.013	0.013	0.011	0.021	0.013
28-29 มิถุนายน 2568	0.010	0.019	0.012	0.020	0.019
29-30 มิถุนายน 2568	0.015	0.020	0.016	0.018	0.020
มาตรฐาน	ไม่เกิน 0.12				

หมายเหตุ : มาตรฐานอ้างอิงตามประกาศคณะกรรมการสิ่งแวดล้อมแห่งชาติ ฉบับที่ 24 (พ.ศ. 2547) เรื่อง กำหนด
มาตรฐานคุณภาพอากาศในบรรยากาศโดยทั่วไป

2) ทิศทางและความเร็วลม

มาตรการตรวจวัดความเร็วลมและทิศทางลมของโครงการ ในช่วงก่อสร้าง กำหนดให้มีการตรวจวัดปีละ 2 ครั้ง ครั้งละ 7 วันต่อเนื่อง จำนวน 5 สถานี คือ กลุ่มบ้านป่าแดง (อบต.ห้างสูง) กลุ่มบ้านเนินสี (อบต.ห้างสูง) ฟาร์มไก่ (บ้านป่าแดง) บริเวณวัดไพรประเสริฐราษฎร์บำรุงหรือวัดป่าแดง (บ้านป่าแดง) และพื้นที่โครงการ ซึ่งได้ดำเนินการตรวจวัดเมื่อวันที่ 23-30 มิถุนายน พ.ศ. 2568 โดยบริษัท ซี.ที. เอ็นไวรอนเมนต์ แอนด์ เคมีคัล จำกัด (ทะเบียนเลขที่ ว-270) แสดงดังรูปที่ 3.2.1-2 รายละเอียดดังต่อไปนี้

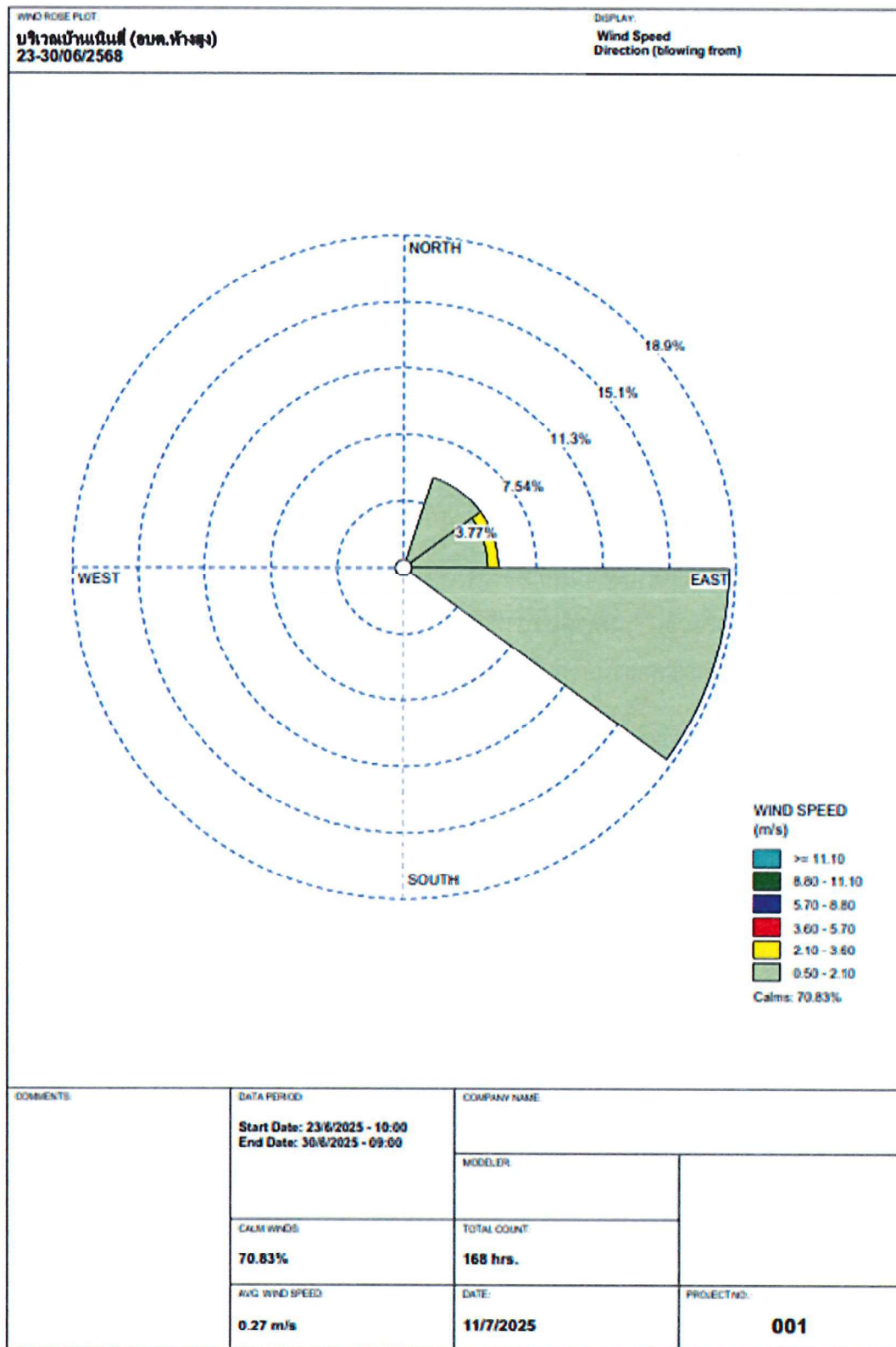
- บริเวณกลุ่มบ้านป่าแดง (อบต.ห้างสูง) พบว่า มีค่าความเร็วลมอยู่ที่ 0-1.8 เมตรต่อวินาที โดยมีความเร็วลมเฉลี่ย 0.28 เมตรต่อวินาที ในส่วนของทิศทาง พบว่า ทิศทางลมแปรปรวนส่วนใหญ่เป็นลมที่พัดมาจากทิศใต้ไปทางทิศตะวันตกเฉียงใต้ และทิศตะวันตกเฉียงเหนือ

- บริเวณบ้านเนินสี (อบต.ห้างสูง) พบว่า มีค่าความเร็วลมอยู่ที่ 0-2.1 เมตรต่อวินาที โดยมีความเร็วลมเฉลี่ย 0.27 เมตรต่อวินาที ในส่วนของทิศทางลม พบว่า ทิศทางลมแปรปรวนส่วนใหญ่เป็นลมที่พัดมาจากทิศตะวันออกเฉียงเหนือไปทางทิศตะวันออกเฉียงใต้

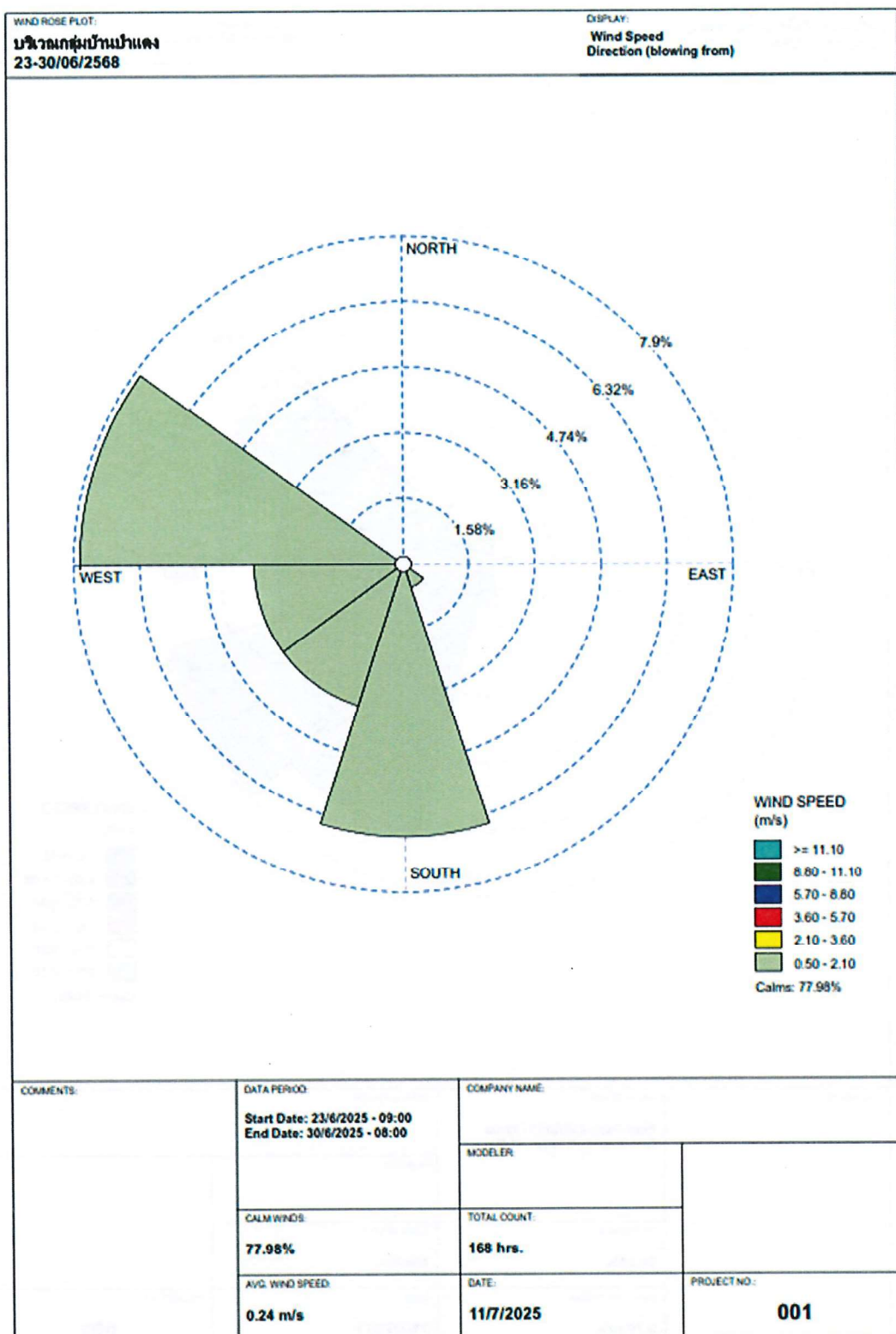
- บริเวณฟาร์มไก่ (บ้านป่าแดง) พบว่า มีค่าความเร็วลมอยู่ที่ 0-1.3 เมตรต่อวินาที โดยมีความเร็วลมเฉลี่ย 0.30 เมตรต่อวินาที ในส่วนของทิศทางลม พบว่า ทิศทางลมแปรปรวนส่วนใหญ่เป็นลมที่พัดมาจากทิศตะวันตกเฉียงเหนือไปทางทิศตะวันออก และทิศตะวันออกเฉียงใต้

- บริเวณวัดป่าแดง (บ้านป่าแดง) พบว่า มีค่าความเร็วลมอยู่ที่ 0-1.3 เมตรต่อวินาที โดยมีความเร็วลมเฉลี่ย 0.14 เมตรต่อวินาที ในส่วนของทิศทางลม พบว่า ทิศทางลมแปรปรวนส่วนใหญ่เป็นลมที่พัดมาจากทิศเหนือ

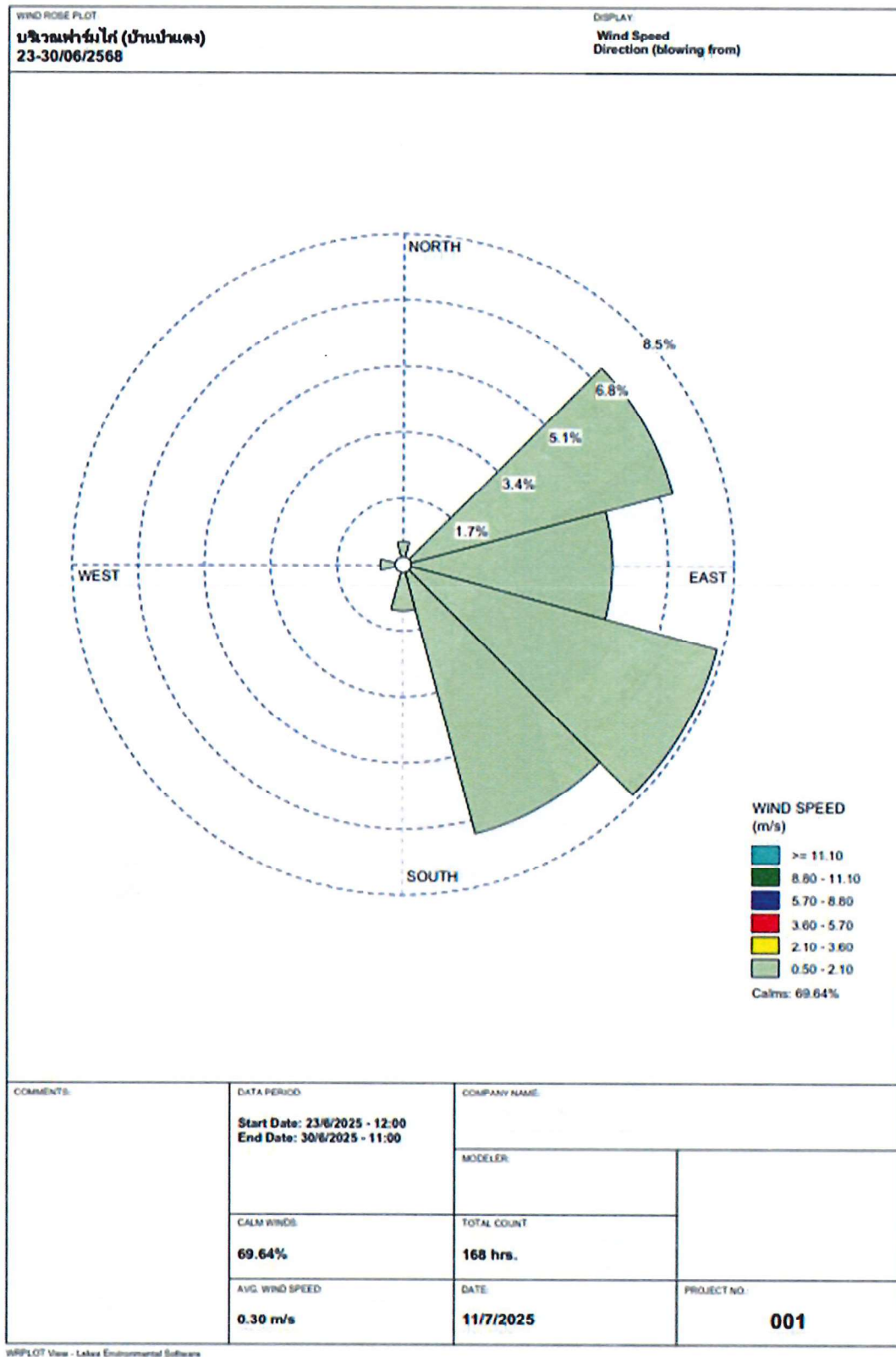
- บริเวณพื้นที่โครงการ พบว่า มีค่าความเร็วลมอยู่ที่ 0-2.2 เมตรต่อวินาที โดยมีความเร็วลมเฉลี่ย 0.39 เมตรต่อวินาที ในส่วนของทิศทางลม พบว่า ทิศทางลมแปรปรวนส่วนใหญ่เป็นลมที่พัดมาจากทิศเหนือไปทางทิศตะวันออกเฉียงเหนือ และทิศตะวันออกเฉียงใต้



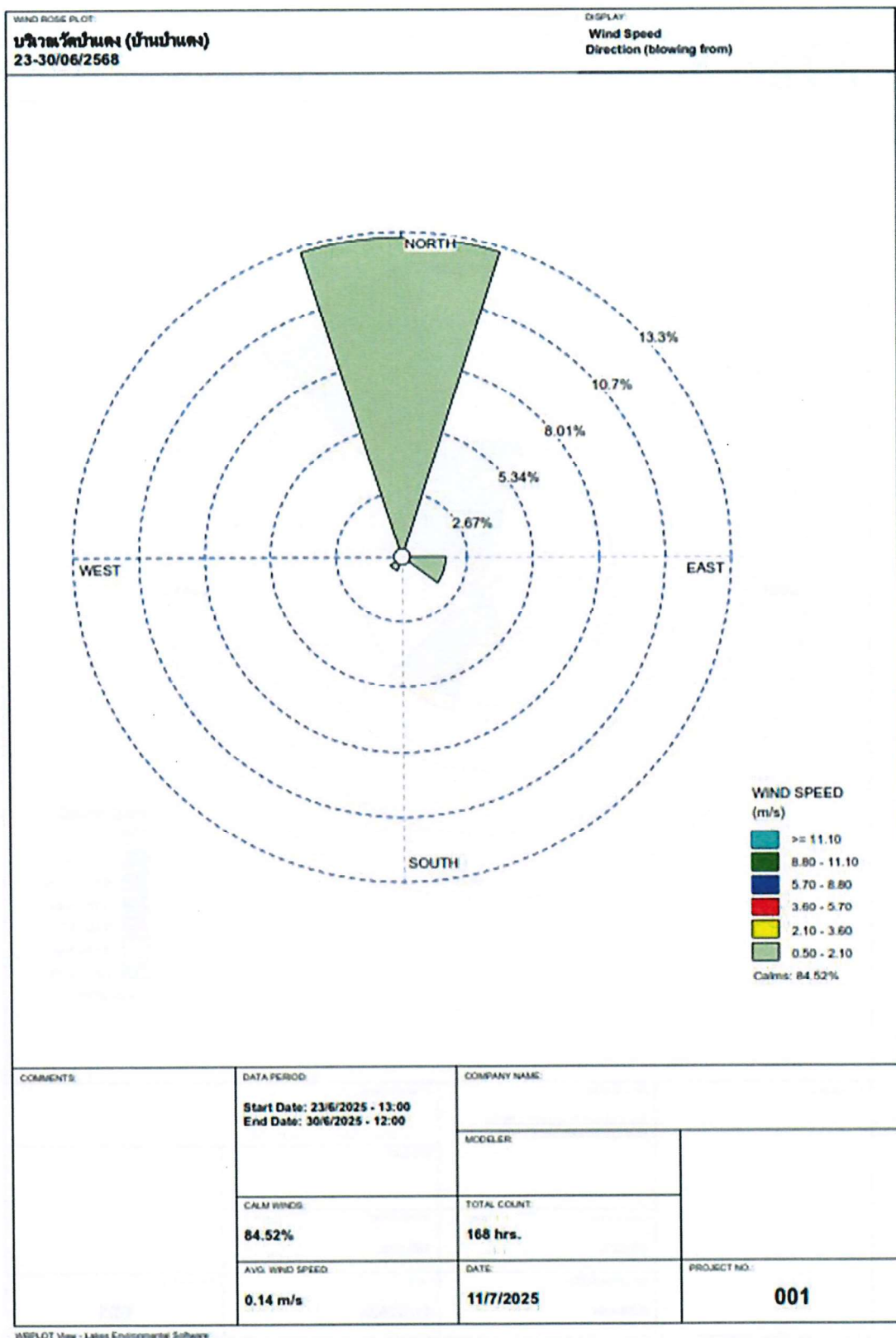
รูปที่ 3.2.1-2 ผลการตรวจวัดความเร็วและทิศทางลม



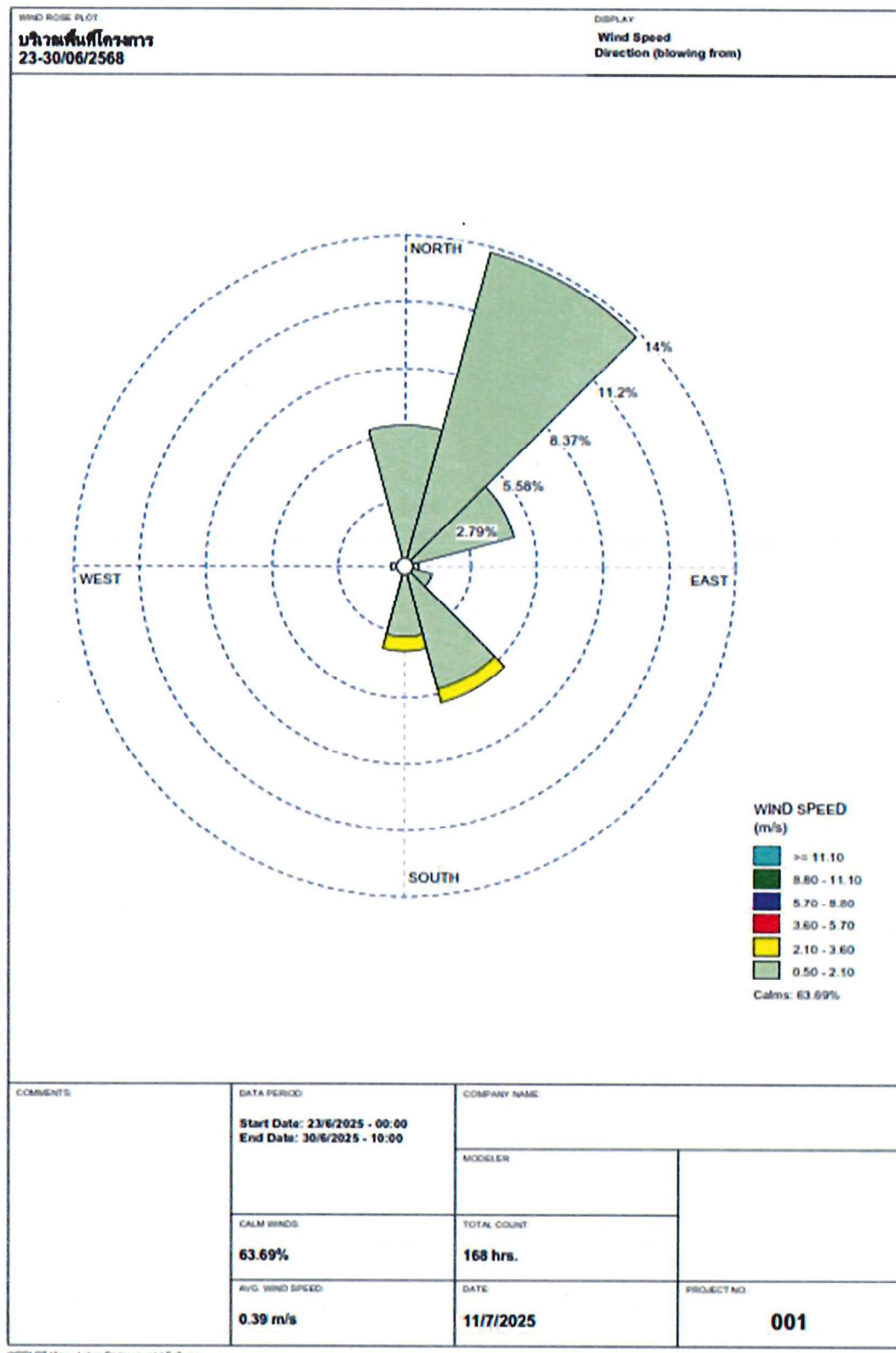
รูปที่ 3.2.1-2 ผลการตรวจวัดความเร็วและทิศทางลม (ต่อ)



รูปที่ 3.2.1-2 ผลการตรวจวัดความเร็วและทิศทางลม (ต่อ)



รูปที่ 3.2.1-2 ผลการตรวจวัดความเร็วและทิศทางลม (ต่อ)



รูปที่ 3.2.1-2 ผลการตรวจวัดความเร็วและทิศทางลม (ต่อ)

3.2.2 ระดับเสียง

มาตรการตรวจวัดระดับเสียงของโครงการ ในช่วงก่อสร้าง กำหนดให้มีการตรวจวัดปีละ 2 ครั้ง ครั้งละ 7 วันต่อเนื่อง โดยมีดัชนีตรวจวัด ได้แก่ ระดับเสียงในรูประดับเสียงเฉลี่ย 24 ชั่วโมง (L_{eq} 24 ชม.) ระดับเสียงสูงสุด (L_{max}) และระดับเสียงพื้นฐาน (L_{90}) โดยมีสถานีตรวจวัดจำนวน 5 สถานี คือ บริเวณกลุ่มบ้านป่าแดง (อบต. ห้างสูง) อยู่ทางด้านทิศเหนือของโครงการ บริเวณกลุ่มบ้านเนินสีจูดที่ 1 (อบต. ห้างสูง) อยู่ทางด้านทิศตะวันออกของโครงการ บริเวณกลุ่มบ้านเนินสีจูดที่ 2 (อบต. ห้างสูง) อยู่ทางด้านทิศตะวันตกของโครงการ บริเวณฟาร์มไก่ (บ้านป่าแดง) อยู่ทางด้านทิศตะวันตกเฉียงเหนือของโครงการ บริเวณฟาร์มสุกร (บ้านเนินสี) อยู่ทางด้านทิศใต้ของโครงการ และบริเวณฟาร์มโคนม (บ้านหนองประดู่) อยู่ทางด้านทิศตะวันออกของโครงการ

ทั้งนี้ เนื่องจากมีสถานการณ์การแพร่ระบาดของโรคอหิวาต์แอฟริกันในสุกร (ASF) และโรคติดเชื้อไวรัสโคโรนา 2019 (โควิด-19) นับตั้งแต่ปลายปี พ.ศ. 2564 เจ้าของพื้นที่บริเวณฟาร์มสุกร (บ้านเนินสี) ไม่อนุญาตให้เข้าดำเนินการติดตั้งเครื่องมือตรวจวัดระดับเสียง ในการนี้ โครงการจึงได้พิจารณากำหนดสถานีตรวจวัดระดับเสียงในบริเวณที่อยู่ใกล้เคียงสถานีตรวจวัดดังกล่าว โดยกำหนดสถานีตรวจวัดบริเวณโรงเรียนบ้านห้างสูงแทนบริเวณฟาร์มสุกร (บ้านเนินสี) แสดงดังรูปที่

3.2.2-1

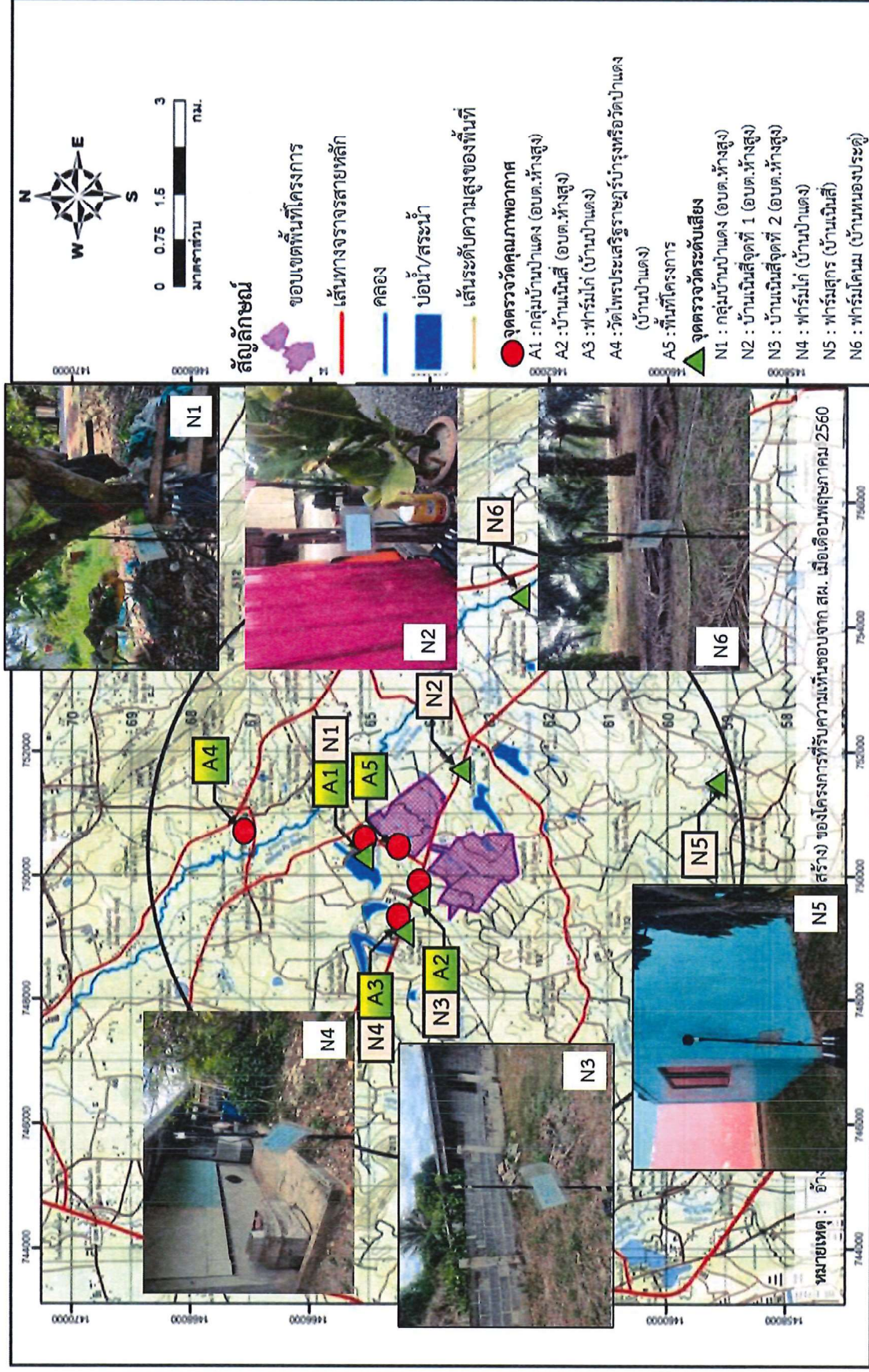
สำหรับการตรวจวัดระดับเสียงของโครงการในช่วงเดือนมกราคม-มิถุนายน พ.ศ. 2568 ดำเนินการตรวจวัดเมื่อวันที่ 23-30 มิถุนายน พ.ศ. 2568 โดยบริษัท ซี.ที. เอ็นไวรอนเมนท์ แอนด์ เคมีคัล จำกัด (ทะเบียนเลขที่ ว-270) สำหรับวิธีการเก็บตัวอย่างและวิเคราะห์ตัวอย่างดังตารางที่

3.2.2-1

ตารางที่ 3.2.2-1 วิธีเก็บตัวอย่างและวิธีวิเคราะห์คุณภาพระดับเสียง

ดัชนีคุณภาพ	วิธีวิเคราะห์
L_{eq} 24 hr	Based on ISO (1996)/1, ISO (1996)/1
L_{max}	Based on ISO (1996)/1, ISO (1996)/1

สำหรับผลการตรวจวัดแสดงดังตารางที่ 3.2.2-2 ซึ่งพบว่า ผลการตรวจวัดทุกพารามิเตอร์มีค่าอยู่ในมาตรฐานที่กฎหมายกำหนดไว้ ดังรายละเอียดต่อไปนี้



รูปที่ 3.2.2-1 สถานีตรวจวัดระดับเสียง

ตารางที่ 3.2.2-2 ผลการตรวจวัดระดับเสียงในบรรยากาศ

สถานีตรวจวัด	วันที่ตรวจวัด	ระดับเสียง (เดซิเบลเอ)		
		Leq 24 ชั่วโมง	L _{max}	L ₉₀ เฉลี่ย 24 ชั่วโมง
N1 : กลุ่มบ้านป่าแดง (อบต. ห้างสูง) อยู่ทางด้านทิศเหนือของโครงการ	23-24 มิถุนายน 2568	57.7	91.3	51.9
	24-25 มิถุนายน 2568	53.2	83.3	44.6
	25-26 มิถุนายน 2568	56.3	89.5	48.9
	26-27 มิถุนายน 2568	51.8	79.8	43.9
	27-28 มิถุนายน 2568	56.7	95.0	51.6
	28-29 มิถุนายน 2568	53.5	96.5	49.4
	29-30 มิถุนายน 2568	53.0	92.0	47.2
N2 : กลุ่มบ้านเนินสี่จุดที่ 1 (อบต. ห้างสูง) อยู่ทางด้านทิศตะวันออกของโครงการ	23-24 มิถุนายน 2568	51.6	85.1	44.3
	24-25 มิถุนายน 2568	53.6	89.0	46.4
	25-26 มิถุนายน 2568	47.3	71.3	42.5
	26-27 มิถุนายน 2568	53.8	96.4	46.3
	27-28 มิถุนายน 2568	53.8	84.7	46.6
	28-29 มิถุนายน 2568	53.9	89.3	49.5
	29-30 มิถุนายน 2568	51.1	84.6	45.7
N3 : กลุ่มบ้านเนินสี่จุดที่ 2 (อบต. ห้างสูง) อยู่ทางด้านทิศตะวันตกของโครงการ	23-24 มิถุนายน 2568	48.2	70.0	43.3
	24-25 มิถุนายน 2568	48.6	74.6	43.3
	25-26 มิถุนายน 2568	54.7	81.7	47.7
	26-27 มิถุนายน 2568	50.6	76.0	44.6
	27-28 มิถุนายน 2568	48.4	88.3	41.3
	28-29 มิถุนายน 2568	50.9	92.7	44.8
	29-30 มิถุนายน 2568	50.5	78.6	44.1
N4 : ฟาร์มไก่ (บ้านป่าแดง) อยู่ทางด้านทิศตะวันตกเฉียงเหนือของโครงการ	23-24 มิถุนายน 2568	52.8	86.6	46.8
	24-25 มิถุนายน 2568	51.5	80.7	43.8
	25-26 มิถุนายน 2568	56.2	88.8	51.4
	26-27 มิถุนายน 2568	52.3	82.8	46.4
	27-28 มิถุนายน 2568	51.3	84.9	44.9
	28-29 มิถุนายน 2568	52.1	87.3	44.8
	29-30 มิถุนายน 2568	56.0	84.7	52.8
มาตรฐาน ^{1/}		ไม่เกิน 70	ไม่เกิน 115	-

หมายเหตุ : ^{1/} ประกาศคณะกรรมการสิ่งแวดล้อมแห่งชาติ ฉบับที่ 15 (พ.ศ. 2540) เรื่อง กำหนดมาตรฐานคุณภาพเสียงโดยทั่วไป และประกาศกระทรวงอุตสาหกรรม เรื่อง กำหนดค่าระดับเสียงการรบกวนและระดับเสียงที่เกิดจากการประกอบกิจการโรงงาน พ.ศ. 2548

ตารางที่ 3.2.2-2 ผลการตรวจวัดระดับเสียงในบรรยากาศ (ต่อ)

สถานีตรวจวัด	วันที่ตรวจวัด	ระดับเสียง (เดซิเบลเอ)		
		Leq 24 ชั่วโมง	L _{max}	L ₉₀
N4 : โรงเรียนบ้านห้างสูง (สถานีตรวจวัดเดิม คือ ฟาร์มสุกร (บ้านเนินสี) อยู่ทางด้านทิศใต้ของ โครงการ ^{2/})	23-24 มิถุนายน 2568	48.6	91.5	43.7
	24-25 มิถุนายน 2568	45.5	72.3	42.4
	25-26 มิถุนายน 2568	46.2	78.2	41.7
	26-27 มิถุนายน 2568	49.2	70.2	45.1
	27-28 มิถุนายน 2568	49.2	66.6	45.9
	28-29 มิถุนายน 2568	49.8	69.4	46.2
	29-30 มิถุนายน 2568	48.3	73.2	45.5
N5 : บริเวณฟาร์มโคนม (บ้าน หนองประดู่) อยู่ทางทิศตะวันออก ของโครงการ)	23-24 มิถุนายน 2568	47.7	77.7	41.3
	24-25 มิถุนายน 2568	48.2	90.0	42.1
	25-26 มิถุนายน 2568	47.7	76.0	42.1
	26-27 มิถุนายน 2568	48.8	97.1	41.8
	27-28 มิถุนายน 2568	53.9	88.0	48.8
	28-29 มิถุนายน 2568	52.4	78.0	48.0
	29-30 มิถุนายน 2568	49.4	85.8	45.1
มาตรฐาน ^{1/}		ไม่เกิน 70	ไม่เกิน 115	-

หมายเหตุ : ^{1/} ประกาศคณะกรรมการสิ่งแวดล้อมแห่งชาติ ฉบับที่ 15 (พ.ศ. 2540) เรื่อง กำหนดมาตรฐานคุณภาพเสียงโดยทั่วไป และประกาศกระทรวงอุตสาหกรรม เรื่อง กำหนดค่าระดับเสียงการรบกวนและระดับเสียงที่เกิดจากการประกอบกิจการโรงงาน พ.ศ. 2548

^{2/} เนื่องจากมีสถานการณ์การแพร่ระบาดของโรคอหิวาต์แอฟริกันในสุกร (ASF) และโรคติดเชื้อไวรัสในโคกระบือ (โรคสปี สกิน หรือโรค LSD) นับตั้งแต่ปลายปี พ.ศ. 2564 เจ้าของพื้นที่บริเวณฟาร์มสุกร (บ้านเนินสี) ไม่อนุญาตให้เข้าดำเนินการติดตั้งเครื่องมือตรวจวัดระดับเสียง ในการนี้ โครงการจึงได้พิจารณากำหนดสถานีตรวจวัดระดับเสียงในบริเวณที่อยู่ใกล้เคียงสถานีตรวจวัดดังกล่าว โดยกำหนดสถานีตรวจวัดบริเวณโรงเรียนบ้านห้างสูงแทนบริเวณฟาร์มสุกร (บ้านเนินสี)

- ระดับเสียงกลุ่มบ้านป่าแดง (อบต. ห้างสูง) อยู่ทางด้านทิศเหนือของโครงการ พบว่า ระดับเสียงเฉลี่ย 24 ชั่วโมง (L_{eq} 24 ชม.) มีค่าอยู่ในช่วง 51.8-57.7 เดซิเบลเอ ระดับเสียงสูงสุด (L_{max}) มีค่าอยู่ในช่วง 79.8-96.5 เดซิเบลเอ และระดับเสียงพื้นฐาน (L_{90}) เฉลี่ย 24 ชั่วโมง มีค่าอยู่ในช่วง 43.9-51.9 เดซิเบลเอ โดยผลการตรวจวัดระดับเสียงมีค่าอยู่ในมาตรฐานระดับเสียงโดยทั่วไป ตามประกาศคณะกรรมการสิ่งแวดล้อมแห่งชาติ ฉบับที่ 15 (พ.ศ. 2540) เรื่อง กำหนดมาตรฐานคุณภาพเสียงโดยทั่วไป ซึ่งกำหนดให้ระดับเสียงเฉลี่ย 24 ชั่วโมง (L_{eq} 24 ชม.) ไม่เกิน 70 เดซิเบลเอ และระดับเสียงสูงสุด (L_{max}) ไม่เกิน 115 เดซิเบลเอ

- กลุ่มบ้านเนินสีจูดที่ 1 (อบต. ห้างสูง) อยู่ทางด้านทิศตะวันออกของโครงการ พบว่า ระดับเสียงเฉลี่ย 24 ชั่วโมง (L_{eq} 24 ชม.) มีค่าอยู่ 47.3-53.9 เดซิเบลเอ ระดับเสียงสูงสุด (L_{max}) มีค่าอยู่ในช่วง 71.3-96.4 เดซิเบลเอ และระดับเสียงพื้นฐาน (L_{90}) เฉลี่ย 24 ชั่วโมง มีค่าอยู่ในช่วง 42.5-49.5 เดซิเบลเอ โดยผลการตรวจวัดระดับเสียงมีค่าอยู่ในมาตรฐานระดับเสียงโดยทั่วไป ตามประกาศคณะกรรมการสิ่งแวดล้อมแห่งชาติ ฉบับที่ 15 (พ.ศ. 2540) เรื่อง กำหนดมาตรฐานคุณภาพเสียงโดยทั่วไป ซึ่งกำหนดให้ระดับเสียงเฉลี่ย 24 ชั่วโมง (L_{eq} 24 ชม.) ไม่เกิน 70 เดซิเบลเอ และระดับเสียงสูงสุด (L_{max}) ไม่เกิน 115 เดซิเบลเอ

- กลุ่มบ้านเนินสีจูดที่ 2 (อบต. ห้างสูง) อยู่ทางด้านทิศตะวันตกของโครงการ พบว่า ระดับเสียงเฉลี่ย 24 ชั่วโมง (L_{eq} 24 ชม.) มีค่าอยู่ในช่วง 48.2-54.7 เดซิเบลเอ ระดับเสียงสูงสุด (L_{max}) มีค่าอยู่ในช่วง 70.0-92.7 เดซิเบลเอ ระดับเสียงพื้นฐาน (L_{90}) เฉลี่ย 24 ชั่วโมง มีค่าอยู่ในช่วง 41.3-47.7 เดซิเบลเอ โดยผลการตรวจวัดระดับเสียงมีค่าอยู่ในมาตรฐานระดับเสียงโดยทั่วไป ตามประกาศคณะกรรมการสิ่งแวดล้อมแห่งชาติ ฉบับที่ 15 (พ.ศ. 2540) เรื่อง กำหนดมาตรฐานคุณภาพเสียงโดยทั่วไป ซึ่งกำหนดให้ระดับเสียงเฉลี่ย 24 ชั่วโมง (L_{eq} 24 ชม.) ไม่เกิน 70 เดซิเบลเอ และระดับเสียงสูงสุด (L_{max}) ไม่เกิน 115 เดซิเบลเอ

- ฟาร์มไก่ (บ้านป่าแดง) อยู่ทางด้านทิศตะวันตกเฉียงเหนือของโครงการ พบว่า ระดับเสียงเฉลี่ย 24 ชั่วโมง (L_{eq} 24 ชม.) มีค่าอยู่ในช่วง 51.3-56.2 เดซิเบลเอ ระดับเสียงสูงสุด (L_{max}) มีค่าอยู่ในช่วง 80.7-88.8 เดซิเบลเอ ระดับเสียงพื้นฐาน (L_{90}) เฉลี่ย 24 ชั่วโมง มีค่าอยู่ในช่วง 43.8-52.8 เดซิเบลเอ โดยผลการตรวจวัดระดับเสียงมีค่าอยู่ในมาตรฐานระดับเสียงโดยทั่วไป ตามประกาศคณะกรรมการสิ่งแวดล้อมแห่งชาติ ฉบับที่ 15 (พ.ศ. 2540) เรื่อง กำหนดมาตรฐานคุณภาพเสียงโดยทั่วไป ซึ่งกำหนดให้ระดับเสียงเฉลี่ย 24 ชั่วโมง (L_{eq} 24 ชม.) ไม่เกิน 70 เดซิเบลเอ และระดับเสียงสูงสุด (L_{max}) ไม่เกิน 115 เดซิเบลเอ

- โรงเรียนบ้านห้างสูงอยู่ทางด้านทิศใต้ของโครงการ (สถานีตรวจวัดเดิม คือ ฟาร์มสุกร ซึ่งเป็นพื้นที่เอกชนและไม่ได้รับอนุญาตให้ติดตั้งเครื่องมือตรวจวัด) พบว่า ระดับเสียงเฉลี่ย 24 ชั่วโมง (L_{eq} 24 ชม.) มีค่าอยู่ในช่วง 45.5-49.8 เดซิเบลเอ ระดับเสียงสูงสุด (L_{max}) มีค่าอยู่ในช่วง 66.6-91.5 เดซิเบลเอ ระดับเสียงพื้นฐาน (L_{90}) เฉลี่ย 24 ชั่วโมง มีค่าอยู่ในช่วง 41.7-46.2 เดซิเบลเอ โดยผลการตรวจวัดระดับเสียงมีค่าอยู่ในมาตรฐานระดับเสียงโดยทั่วไป ตามประกาศคณะกรรมการสิ่งแวดล้อมแห่งชาติ ฉบับที่ 15 (พ.ศ. 2540) เรื่อง กำหนดมาตรฐานคุณภาพเสียงโดยทั่วไป ซึ่งกำหนดให้ระดับเสียงเฉลี่ย 24 ชั่วโมง (L_{eq} 24 ชม.) ไม่เกิน 70 เดซิเบลเอ และระดับเสียงสูงสุด (L_{max}) ไม่เกิน 115 เดซิเบลเอ

- ฟาร์มโคนม (บ้านหนองประดู่) อยู่ทางทิศตะวันออกของโครงการ พบว่า ระดับเสียงเฉลี่ย 24 ชั่วโมง (L_{eq} 24 ชม.) มีค่าอยู่ในช่วง 47.7-53.9 เดซิเบลเอ ระดับเสียงสูงสุด (L_{max}) มีค่าอยู่ในช่วง 76.0-97.1 เดซิเบลเอ ระดับเสียงพื้นฐาน (L_{90}) เฉลี่ย 24 ชั่วโมง มีค่าอยู่ในช่วง 41.-48.8 เดซิเบลเอ โดยผลการตรวจวัดระดับเสียงมีค่าอยู่ในมาตรฐานระดับเสียงโดยทั่วไป ตามประกาศคณะกรรมการสิ่งแวดล้อมแห่งชาติ ฉบับที่ 15 (พ.ศ. 2540) เรื่อง กำหนดมาตรฐานคุณภาพเสียงโดยทั่วไป ซึ่งกำหนดให้ระดับเสียงเฉลี่ย 24 ชั่วโมง (L_{eq} 24 ชม.) ไม่เกิน 70 เดซิเบลเอ และระดับเสียงสูงสุด (L_{max}) ไม่เกิน 115 เดซิเบลเอ

3.2.3 คุณภาพน้ำทิ้ง

มาตรการติดตามตรวจสอบคุณภาพน้ำทิ้งของโครงการ ในช่วงก่อสร้าง ซึ่งได้ทำการเก็บตัวอย่าง และวิเคราะห์คุณภาพน้ำตามวิธีมาตรฐานโดยห้องปฏิบัติการวิเคราะห์ของบริษัท เทสท์เทค จำกัด (ทะเบียนเลขที่ ว-245) โดยมีดัชนีตรวจวิเคราะห์ ได้แก่ บีโอดี (BOD) ปริมาณของแข็งแขวนลอย (SS) ความเป็นกรดและด่าง (pH) และน้ำมันและไขมัน (Oil & Grease) ซึ่งตรวจวิเคราะห์เดือนละ 1 ครั้ง สำหรับวิธีการวิเคราะห์ และมาตรฐานวิธีการวิเคราะห์ แสดงดังตารางที่ 3.2.3-1

การตรวจวัดคุณภาพน้ำทิ้งในบ่อดักน้ำทิ้งในช่วงเดือนมกราคม-มิถุนายน พ.ศ. 2568 (ภาพการเก็บตัวอย่างน้ำในบ่อดักน้ำทิ้งของโครงการแสดงดังรูปที่ 3.2.3-1 ส่วนผลการตรวจวัดแสดงดังตารางที่ 3.2.3-2 พบว่า BOD, pH และ Oil & Grease มีค่าสอดคล้องตามประกาศกระทรวงทรัพยากรธรรมชาติและสิ่งแวดล้อม เรื่อง กำหนดมาตรฐานควบคุมการระบายน้ำทิ้งจากโรงงานอุตสาหกรรม นิคมอุตสาหกรรม และเขตประกอบการอุตสาหกรรม พ.ศ. 2559 มีเพียงค่า SS ในเดือนเมษายน พ.ศ. 2568 ที่มีค่าสูงกว่ามาตรฐานเล็กน้อย อย่างไรก็ตาม โครงการไม่มีการระบายน้ำจากบ่อดักน้ำทิ้งดังกล่าวออกสู่ภายนอกพื้นที่โครงการ

ตารางที่ 3.2.3-1 ดัชนีคุณภาพน้ำทิ้งที่ตรวจวัดและวิธีวิเคราะห์

ดัชนีคุณภาพ	วิธีการวิเคราะห์
pH	SM 2017 (4500-H ⁺ B)
BOD	Membrane electrode
SS	Dried at 103-105 °C
Oil & Grease	Soxhlet extraction

ตารางที่ 3.2.3-2 ผลการตรวจวัดคุณภาพน้ำทิ้ง

ดัชนีคุณภาพ	หน่วย	ผลการตรวจวัด						มาตรฐาน ^{1/}
		ม.ค.	ก.พ.	มี.ค.	เม.ย.	พ.ค.	มิ.ย.	
pH	-	7.6	7.8	7.9	8.4	-	-	5.5 - 9.0
BOD	มก./ล.	3.8	4.6	3.1	3.3	-	-	ไม่เกิน 20
SS	มก./ล.	19	27	26	51	-	-	ไม่เกิน 50
Oil & Grease	มก./ล.	<3.0	<3.0	<3.0	<3.0	-	-	ไม่เกิน 5

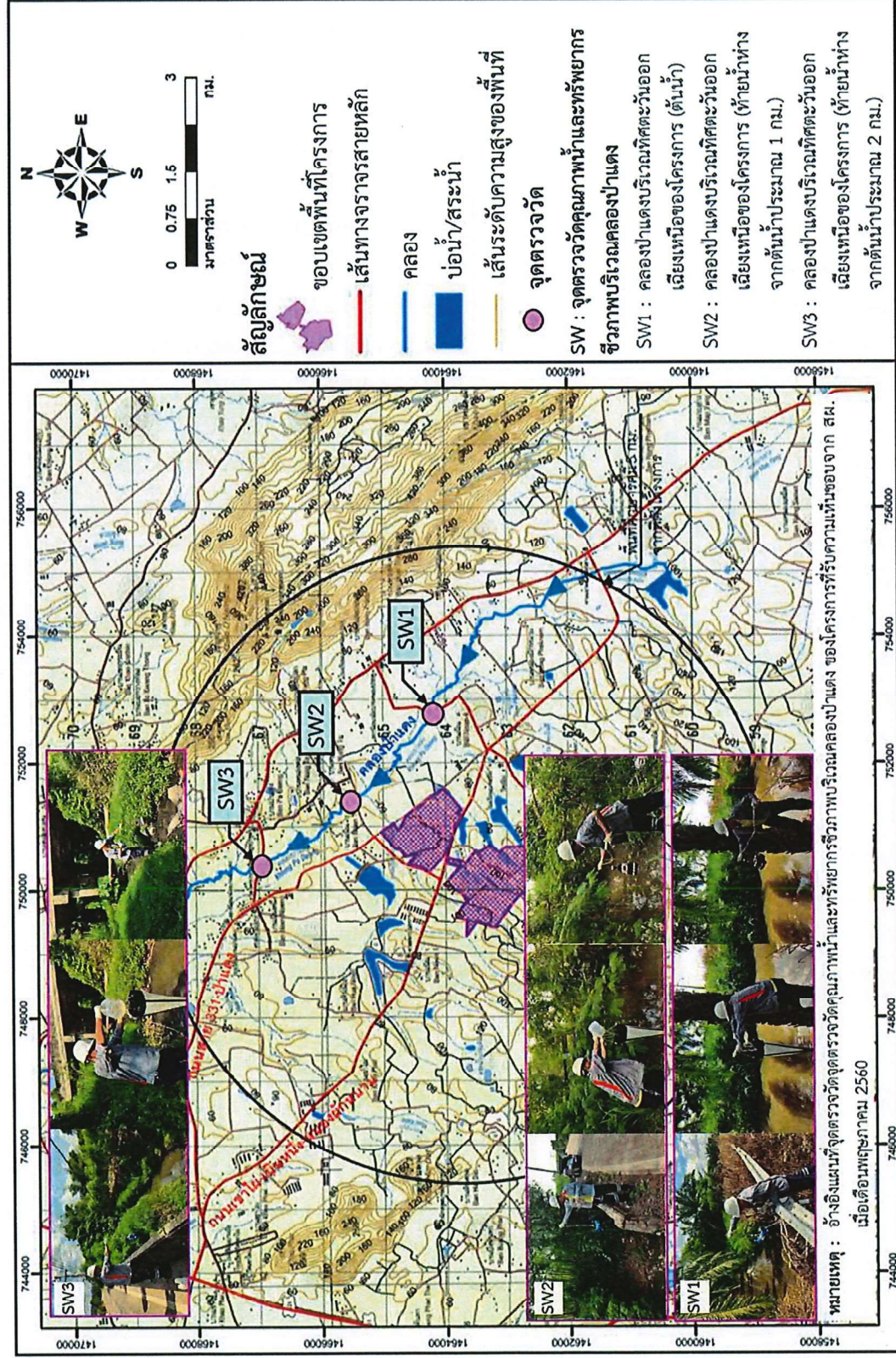
หมายเหตุ : ^{1/}ประกาศกระทรวงทรัพยากรธรรมชาติและสิ่งแวดล้อม เรื่อง กำหนดมาตรฐานควบคุมการระบายน้ำทิ้งจากโรงงานอุตสาหกรรม นิคมอุตสาหกรรม และเขตประกอบการอุตสาหกรรม พ.ศ. 2559

3.2.4 คุณภาพน้ำผิวดิน

มาตรการติดตามตรวจสอบคุณภาพน้ำผิวดินของโครงการ ในช่วงก่อสร้าง กำหนดให้มีการตรวจวัดคุณภาพน้ำผิวดิน ก่อนเปิดดำเนินการ 1 ครั้ง จำนวน 3 สถานี คือ คลองป่าแดงบริเวณทิศตะวันออกเฉียงเหนือของโครงการ (ต้นน้ำ) (SW1) คลองป่าแดงบริเวณทิศตะวันออกเฉียงเหนือของโครงการ (ท้ายน้ำห่างจากต้นน้ำ ประมาณ 1 กม.) (SW2) และคลองป่าแดงบริเวณทิศตะวันออกเฉียงเหนือของโครงการ (ท้ายน้ำห่างจากต้นน้ำ ประมาณ 2 กม.) (SW3) แสดงดังรูปที่ 3.2.4-1

การตรวจวัดคุณภาพน้ำผิวดินของโครงการในช่วงที่ผ่านมาได้ดำเนินการเก็บตัวอย่างและวิเคราะห์ตัวอย่างโดยบริษัท เทสต์ เทค จำกัด (ทะเบียนเลขที่ ว-245) เมื่อวันที่ 18 พฤศจิกายน พ.ศ. 2567 โดยมีดัชนีคุณภาพที่ทำการตรวจวัดและวิธีวิเคราะห์แสดงดังตารางที่ 3.2.4-1 ได้แก่ อัตราการไหล อุณหภูมิ (Temperature) ความเป็นกรด-ด่าง (pH) บีโอดี (BOD) ออกซิเจนละลาย (DO) ความนำไฟฟ้าจำเพาะ (Conductivity) ของแข็งแขวนลอย (SS) ปริมาณของแข็งละลายทั้งหมด (TDS) แบคทีเรียกลุ่มโคลิฟอร์มทั้งหมด ไซยาไนต์ (CN) ไนเตรต (NO₃) แอมโมเนีย (NH₃) นิโอไนต์ (Salinity) โลหะหนัก ได้แก่ ทองแดง (Cu) นิกเกิล (Ni) สังกะสี (Zn) ตะกั่ว (Pb)ปรอททั้งหมด (Total Hg) สารหนู (As) แบเรียม (Ba) ซีลีเนียม (Se) เหล็ก (Fe) อะลูมิเนียม (Al) เงิน (Ag) ดีบุก (Sn) และโครเมียมชนิดเฮกซะวาเลนต์ (Cr⁺⁶)

เมื่อพิจารณาผลการตรวจวัดคุณภาพน้ำผิวดินทั้ง 3 สถานี ดังตารางที่ 3.2.4-2 พบว่า คุณภาพน้ำมีค่าอยู่ในมาตรฐานตามประกาศคณะกรรมการสิ่งแวดล้อมแห่งชาติ ฉบับที่ 8 (พ. ศ. 2537) เรื่อง กำหนดมาตรฐานคุณภาพน้ำในแหล่งน้ำผิวดิน โดยผลการตรวจวัดค่าบีโอดี (BOD) ออกซิเจนละลาย (DO) และแบคทีเรียกลุ่มโคลิฟอร์มทั้งหมด มีค่าสอดคล้องกับมาตรฐานแหล่งน้ำประเภทที่ 3 และ 4



รูปที่ 3.2.4-1 สถานีตรวจวัดคุณภาพน้ำผิวดิน

ตารางที่ 3.2.4-1 วิธีเก็บตัวอย่างและวิธีวิเคราะห์คุณภาพน้ำผิวดิน

ดัชนีคุณภาพ	วิธีวิเคราะห์
-pH	Based on APHA (2017), 4500-H (B)
-Dissolved Oxygen	Based on APHA (2017), 4500-O (G)
-BOD	Based on APHA (2017), 5210 B
-Conductivity	Based on APHA (2017), 2510 B
-Total Iron	Based on APHA (2017), 3125
-Nitrate	Based on APHA (2017), 4500-NO ₃ (E)
-Total Suspended Solids	Based on APHA (2017), 5210 B
-Total Dissolved Solids	Based on APHA (2017), 2540 C
-Ammonia	Based on APHA (2017), 4500-NH ₃ F
-Aluminium	Based on APHA (2017), 3120 B
-Arsenic	Based on APHA (2017), 3125
-Barium	Based on APHA (2017), 3120 B
-Chromium (Hexavalent)	Based on APHA (2017), Colorimetric
-Copper	Based on APHA (2017), 3125
-Lead	Based on APHA (2017), 3125
-Mercury	Based on US EPA, Method 1631 Revision E
-Nickel	Based on APHA (2017), 3125
-Selenium	Based on APHA (2017), Hydride Generation, AAS
-Silver	Based on APHA (2017), 3125
-Tin	Based on APHA (2017), 3125
-Zinc	Based on APHA (2017), 3125
-Cyanide	Based on APHA (2017), 4500-CN(C), (E)
-Total Coliform Bacteria	Based on APHA (2017), 9221 B
-Salinity	Argentometric, Calculation
-Temperature	Based on APHA (2017), 2550 B

ตารางที่ 3.2.4-2 ผลการตรวจวัดคุณภาพน้ำผิวดิน

ดัชนีคุณภาพ	หน่วย	บริเวณจุดตรวจวัด			มาตรฐาน	
		SW1	SW2	SW3	(ประเภทที่ 3)	(ประเภทที่ 4)
-pH	-	7.4	7.7	7.7	5.0-9.0	5.0-9.0
-Dissolved Oxygen	-	4.33	2.03	4.20	≥4.0	≥2.0
-BOD	mg/L	1.4	1.1	1.1	≤2.0	≤4.0
-Conductivity	uS/cm	327	314	470	-	-
-Total Iron	mg/L as Fe	2.17	1.17	0.91	-	-
-Nitrate	mg/L as NO ₃ ⁻	0.27	1.85	0.45	≤5.0	≤5.0
-Total suspended Solids	mg/L	14	8	8	-	-
-Total Dissolved Solids	mg/L	256	256	364	-	-
-Ammonia	mg/L as NH ₃	0.40	0.21	0.11	≤0.5	≤0.5
-Aluminium	mg/L	0.18	0.11	0.15	-	-
-Arsenic	mg/L	0.0030	0.0020	0.0021	≤ 0.01	≤ 0.01
-Barium	mg/L	0.13	0.10	0.14	-	-
-Chromium (Hexavalent)	mg/L as Cr ⁺⁶	<0.01	<0.01	<0.01	≤ 0.05	≤ 0.05
-Copper	mg/L	<0.01	<0.01	0.02	≤ 0.1	≤ 0.1
-Lead	mg/L	<0.01	<0.01	<0.01	≤ 0.05	≤ 0.05
-Mercury	mg/L	<0.001	<0.001	<0.001	≤ 0.002	≤ 0.002
-Nickel	mg/L	<0.01	<0.01	<0.01	≤ 0.1	≤ 0.1
-Selenium	mg/L	<0.0005	<0.0005	<0.0005	-	-
-Silver	mg/L	<0.01	<0.01	<0.01	-	-
-Tin	Mg/L			<0.10	-	-
-Zinc	mg/L	<0.01	<0.01	<0.01	≤ 1.0	≤ 1.0
-Cyanide	mg/L as CN ⁻	<0.005	<0.005	<0.005	≤ 0.005	≤ 0.005
-Total Coliform Bacteria	MPN/100 mL	5.4×10 ²	1.7×10 ³	2.4×10 ³	≤ 20,000	-
-Salinity	g/kg	<0.10	<0.10	0.15	-	-
-Temperature	°C	29.1	27.9	29.1	๘'	๘'

หมายเหตุ : อ้างอิงประกาศคณะกรรมการสิ่งแวดล้อมแห่งชาติ ฉบับที่ 8 (พ.ศ.2537) เรื่อง กำหนดมาตรฐานคุณภาพน้ำในแหล่งน้ำผิวดิน

แหล่งน้ำประเภทที่ 3 ได้แก่ แหล่งน้ำที่ได้รับน้ำทั้งจากกิจกรรมบางประเภท และสามารถเป็นประโยชน์เพื่อการอุปโภคบริโภคโดยไม่ต้องผ่านการฆ่าเชื้อโรคตามปกติและผ่านกระบวนการปรับปรุงคุณภาพน้ำทั่วไปก่อนและเพื่อการเกษตร

แหล่งน้ำประเภทที่ 4 ได้แก่ แหล่งน้ำที่ได้รับน้ำทั้งจากกิจกรรมบางประเภท และสามารถเป็นประโยชน์สามารถอุปโภคบริโภคโดยไม่ต้องผ่านการฆ่าเชื้อโรครวมปกติและผ่านการปรับปรุงคุณภาพน้ำเป็นพิเศษก่อนและเพื่อการอุตสาหกรรม

๘ หมายถึง มีสภาพตามธรรมชาติ

๘' หมายถึง อุณหภูมิของน้ำจะต้องไม่สูงกว่าอุณหภูมิตามธรรมชาติเกิน 3 องศาเซลเซียส

3.2.5 ทรัพยากรชีวภาพ

มาตรการตรวจวัดทรัพยากรชีวภาพของโครงการ ในช่วงก่อสร้าง กำหนดให้มีการตรวจวัด ก่อนเปิดดำเนินการ 1 ครั้ง จำนวน 3 สถานี คือ คลองป่าแดงบริเวณทิศตะวันออกเฉียงเหนือ ของโครงการ (ต้นน้ำ) (SW1) คลองป่าแดงบริเวณทิศตะวันออกเฉียงเหนือของโครงการ (ท้ายน้ำ ห่างจากต้นน้ำ ประมาณ 1 กม.) (SW2) และคลองป่าแดงบริเวณทิศตะวันออกเฉียงเหนือของ โครงการ (ท้ายน้ำห่างจากต้นน้ำ ประมาณ 2 กม.) (SW3) อ้างอิงรูปที่ 3.2.4-1

การตรวจวัดทรัพยากรชีวภาพของโครงการในช่วงที่ผ่านมาได้ดำเนินการเก็บตัวอย่างโดย บริษัท เทสต์ เทค จำกัด (ทะเบียนเลขที่ ว-245) และทำการวิเคราะห์ผลโดยสถานีวิจัยประมง ศรีราชา เมื่อวันที่ 18 พฤศจิกายน พ.ศ. 2567 แสดงดังตารางที่ 3.2.5-1 ถึงตารางที่ 3.2.5-3 ซึ่งมี รายละเอียดดังนี้

ตารางที่ 3.2.5-1 ผลการตรวจวัดทรัพยากรชีวภาพของแหล่งกักตอนพืช

สถานีตรวจวัด	Division	Genus	จำนวน (เซลล์/ลิตร)	จำนวนทั้งหมด (เซลล์/ลิตร)	ดัชนีความ หลากหลาย
SW1	Chlorophyta	<i>Closterium</i> sp.	19	634,078	0.7335
		<i>Coelastrum</i> sp.	19		
		<i>Eudorina</i> sp.	56		
		<i>Euglena</i> sp.	341,635		
		<i>Lepocinclis</i> sp.	3,562		
		<i>Pandorina</i> sp.	315		
		<i>Phacus</i> sp.	223		
		<i>Strombomonas</i> sp.	260		
		<i>Trachelomonas</i> sp.	287,896		
	Chromophyta	<i>Eunotia</i> sp.	37	9,974	2.5470
SW2	Cyanophyta	<i>Gomphonema</i> sp.	19		
		<i>Peridinium</i> sp.	37		
	Chlorophyta	<i>Anabaena</i> sp.	26	9,974	2.5470
		<i>Oscillatoria</i> sp.	565		
		<i>Closterium</i> sp.	39		
		<i>Eudorina</i> sp.	296		
		<i>Euglena</i> sp.	180		
		<i>Lepocinclis</i> sp.	1,285		
		<i>Phacus</i> sp.	540		
		<i>Strombomonas</i> sp.	360		
		<i>Tetraedron</i> sp.	39	2,313	
		<i>Trachelomonas</i> sp.	2,313		

ตารางที่ 3.2.5-1 ผลการตรวจวัดทรัพยากรชีวภาพของแพลงก์ตอนพืช (ต่อ)

สถานีตรวจวัด	Division	Genus	จำนวน (เซลล์/ลิตร)	จำนวนทั้งหมด (เซลล์/ลิตร)	ดัชนีความ หลากหลาย
SW2 (ต่อ)	Chromophyta	<i>Epithemia</i> sp.	13		
		<i>Eunotia</i> sp.	514		
		<i>Fragilaria</i> sp.	141		
		<i>Gomphonema</i> sp.	308		
		<i>Gyrosigma</i> sp.	1,028		
		<i>Navicula</i> sp.	463		
		<i>Nitzschia</i> sp.	193		
		<i>Peridinium</i> sp.	206		
		<i>Pinnularia</i> sp.	334		
		<i>Surirella</i> sp.	977		
		<i>Synedra</i> sp.	154		
SW3	Cyanophyta	<i>Anabaena</i> sp.	26	5,507	1.9468
		<i>Oscillatoria</i> sp.	263		
		<i>Raphidiopsis</i> sp.	118		
	Chlorophyta	<i>Ankistrodesmus</i> sp.	39		
		<i>Asterococcus</i> sp.	13		
		<i>Cosmarium</i> sp.	13		
		<i>Crucigenia</i> sp.	66		
		<i>Dictyosphaerium</i> sp.	26		
		<i>Euglena</i> sp.	552		
		<i>Gonium</i> sp.	13		
		<i>Lepocinclis</i> sp.	329		
	Chromophyta	<i>Cyclotella</i> sp.	158		
		<i>Eunotia</i> sp.	53		
		<i>Gomphonema</i> sp.	13		
		<i>Gyrosigma</i> sp.	26		
		<i>Navicula</i> sp.	132		
		<i>Nitzschia</i> sp.	13		
		<i>Peridinium</i> sp.	171		
		<i>Pinnularia</i> sp.	13		
		<i>Surirella</i> sp.	26		

หมายเหตุ : อ้างอิงผลการเก็บตัวอย่างเมื่อวันที่ 18 พฤศจิกายน พ.ศ. 2567

ตารางที่ 3.2.5-2 ผลการตรวจวัดทรัพยากรชีวภาพของแพลงก์ตอนสัตว์

สถานีตรวจวัด	Phylum	Group/Genus	จำนวน (ตัว/ลิตร)	จำนวนทั้งหมด (ตัว/ลิตร)	ดัชนีความ หลากหลาย
SW1	Protozoa	<i>Arcella</i> sp.	37	2,654	0.6479
		<i>Centropyxis</i> sp.	37		
		<i>Coleps</i> sp.	19		
	Rotifera	<i>Anuraeopsis</i> sp.	93		
		<i>Brachionus</i> sp.	56		
		<i>Cephalodella</i> sp.	74		
		<i>Polyarthra</i> sp.	2,300		
		<i>Trichocerca</i> sp.	19		
	Arthropoda	Copepod nauplius	19		
SW2	Protozoa	<i>Arcella</i> sp.	64	478	2.2647
		<i>Centropyxis</i> sp.	13		
		<i>Coleps</i> sp.	26		
		<i>Didinium</i> sp.	26		
		<i>Diffugia</i> sp.	39		
		<i>Euglypha</i> sp.	154		
		<i>Prorodon</i> sp.	13		
		<i>Vorticella</i> sp.	26		
	Rotifera	<i>Colurella</i> sp.	13		
		<i>Lecane</i> sp.	13		
		<i>Lepadella</i> sp.	13		
		<i>Rotaria</i> sp.	26		
		<i>Trichocerca</i> sp.	13		
	Arthropoda	Copepod nauplius	39		
SW3	Protozoa	<i>Centropyxis</i> sp.	39	143	1.8462
		<i>Euglypha</i> sp.	13		
		<i>Prorodon</i> sp.	13		
	Rotifera	<i>Asplanchna</i> sp.	26		
		<i>Cephalodella</i> sp.	26		
		<i>Lecane</i> sp.	13		
	Arthropoda	Copepod nauplius	13		

หมายเหตุ : อ้างอิงผลการเก็บตัวอย่างเมื่อวันที่ 18 พฤศจิกายน พ.ศ. 2567

ตารางที่ 3.2.5-3 ผลการตรวจวัดทรัพยากรชีวภาพของสัตว์หน้าดิน

สถานีตรวจวัด	Phylum	Group/Genus	จำนวน (ตัว/ตารางเมตร)	จำนวนทั้งหมด (ตัว/ตารางเมตร)	ดัชนีความ หลากหลาย
SW1	Protozoa	<i>Lumbriculus</i> sp.	31	75	1.3322
	Arthropoda	<i>Culicoides</i> sp.	15		
	Mollusca	<i>Bithynia</i> sp.	15		
		<i>Filopaludina</i> sp.	15		
SW2	Annelida	<i>Lumbriculus</i> sp.	60	135	0.6870
	Arthropoda	<i>Chironomus</i> sp.	75		
SW3	Arthropoda	<i>Chironomus</i> sp.	60	120	1.0397
		<i>Ephemera</i> sp.	30		
	Mollusca	<i>Filopaludina</i> sp.	30		

หมายเหตุ : อ้างอิงผลการเก็บตัวอย่างเมื่อวันที่ 18 พฤศจิกายน พ.ศ. 2567

1) คลองป่าแดงบริเวณทิศตะวันออกเฉียงเหนือของโครงการ (ต้นน้ำ) (SW1)

- แพลงก์ตอนพืช จากการศึกษาวิเคราะห์ตัวอย่างพบแพลงก์ตอนพืชใน Division Chlorophyta จำนวน 9 สกุล และใน Division Chromophyta จำนวน 3 สกุล รวมทั้งหมด 12 สกุล มีปริมาณ 634,078 เซลล์/ลิตร แพลงก์ตอนพืชที่พบมากที่สุดคือ *Euglena* sp. ค่าดัชนีความหลากหลายของแพลงก์ตอนพืชในสถานีนี้มีค่าเท่ากับ 0.7335

- แพลงก์ตอนสัตว์ จากการศึกษาวิเคราะห์ตัวอย่างพบแพลงก์ตอนสัตว์ใน Phylum Protozoa จำนวน 3 สกุล ใน Phylum Rotifera จำนวน 5 สกุล และใน Phylum Arthropoda จำนวน 1 กลุ่ม รวมทั้งหมด 8 สกุล และ 1 กลุ่ม มีปริมาณ 2,654 ตัว/ลิตร แพลงก์ตอนสัตว์ที่พบมากที่สุด คือ *Polyarthra* sp. ค่าดัชนีความหลากหลายของแพลงก์ตอนสัตว์ในสถานีนี้มีค่าเท่ากับ 0.6479

- สัตว์หน้าดิน พบสัตว์หน้าดิน จำนวน 3 Phylum ประกอบด้วย Phylum Annelida พบ 1 สกุล ได้แก่ *Lumbriculus* sp. (ไส้เดือนน้ำ) จำนวน 30 ตัว/ตารางเมตร Phylum Arthropoda พบ 1 สกุล ได้แก่ *Culicoides* sp. (ริ้นเข็ม) จำนวน 15 ตัว/ตารางเมตร และ Phylum Mollusca พบ 2 สกุล ได้แก่ *Bithynia* sp. (หอยไซ) และ *Filopaludina* sp. (หอยขม) จำนวนสกุลละ 15 ตัว/ตารางเมตร ตามลำดับ ค่าดัชนีความหลากหลายของสัตว์หน้าดินในสถานีนี้มีค่าเท่ากับ 1.3322

2) คลองป่าแดงบริเวณทิศตะวันออกเฉียงเหนือของโครงการ (ทำนบน้ำห่างจากต้นน้ำประมาณ 1 กิโลเมตร) (SW2)

- แพลงก์ตอนพืช จากการศึกษาวิเคราะห์ตัวอย่างพบแพลงก์ตอนพืชใน Division Cyanophyta จำนวน 2 สกุล ใน Division Chlorophyta จำนวน 8 สกุล และใน Division Chromophyta จำนวน 11 สกุล รวมทั้งหมด 21 สกุล มีปริมาณ 9,974 เซลล์/ลิตร แพลงก์ตอนพืชที่พบมากที่สุดคือ *Lepocinclis* sp. ค่าดัชนีความหลากหลายของแพลงก์ตอนพืชในสถานีนี้นี้มีค่าเท่ากับ 2.5470

- แพลงก์ตอนสัตว์ จากการศึกษาวิเคราะห์ตัวอย่างพบแพลงก์ตอนสัตว์ใน Phylum Protozoa จำนวน 8 สกุล ใน Phylum Rotifera จำนวน 5 สกุล และใน Phylum Arthropoda จำนวน 1 กลุ่ม รวมทั้งหมด 13 สกุล และ 1 กลุ่ม มีปริมาณ 478 ตัว/ลิตร แพลงก์ตอนสัตว์ที่พบมากที่สุด คือ *Euglypha* sp. ค่าดัชนีความหลากหลายของแพลงก์ตอนสัตว์ในสถานีนี้นี้มีค่าเท่ากับ 2.2647

- สัตว์หน้าดิน พบสัตว์หน้าดิน จำนวน 2 Phylum ประกอบด้วย Phylum Annelida พบ 1 สกุล ได้แก่ *Lumbriculus* sp. (ไส้เดือนน้ำ) จำนวน 60 ตัว/ตารางเมตร และ Phylum Arthropoda พบ 1 สกุล ได้แก่ *Chironomus* sp. (หนอนแดง) จำนวน 75 ตัว/ตารางเมตร ค่าดัชนีความหลากหลายของสัตว์หน้าดินในสถานีนี้นี้มีค่าเท่ากับ 0.6870

3) คลองป่าแดงบริเวณทิศตะวันออกเฉียงเหนือของโครงการ (ทำนบน้ำห่างจากต้นน้ำประมาณ 2 กิโลเมตร) (SW3)

- แพลงก์ตอนพืช จากการศึกษาวิเคราะห์ตัวอย่างพบแพลงก์ตอนพืชใน Division Cyanophyta จำนวน 3 สกุล ใน Division Chlorophyta จำนวน 15 สกุล และใน Division Chromophyta จำนวน 9 สกุล รวมทั้งหมด 27 สกุล มีปริมาณ 5,507 เซลล์/ลิตร แพลงก์ตอนพืชที่พบมากที่สุดคือ *Trachelomonas* sp. ค่าดัชนีความหลากหลายของแพลงก์ตอนพืชในสถานีนี้นี้มีค่าเท่ากับ 1.9468

- แพลงก์ตอนสัตว์ จากการศึกษาวิเคราะห์ตัวอย่างพบแพลงก์ตอนสัตว์ใน Phylum Protozoa จำนวน 3 สกุล ใน Phylum Rotifera จำนวน 3 สกุล และใน Phylum Arthropoda จำนวน 1 กลุ่ม รวมทั้งหมด 6 สกุล และ 1 กลุ่ม มีปริมาณ 143 ตัว/ลิตร แพลงก์ตอนสัตว์ที่พบมากที่สุด คือ *Centropyxis* sp. ค่าดัชนีความหลากหลายของแพลงก์ตอนสัตว์ในสถานีนี้นี้มีค่าเท่ากับ 1.8462

- สัตว์หน้าดิน พบสัตว์หน้าดิน จำนวน 2 Phylum ประกอบด้วย Phylum Arthropoda พบ 2 สกุล ได้แก่ *Chironomus* sp. (หนอนแดง) และ *Ephemera* sp. (ตัวอ่อนแมลงชีปะขาว) จำนวนสกุลละ 60 และ 30 ตัวต่อตารางเมตร ตามลำดับ และ Phylum Mollusca พบ 1 สกุล ได้แก่ *Filopaludina* sp. จำนวน 30 ตัว/ตารางเมตร ค่าดัชนีความหลากหลายของสัตว์หน้าดินในสถานีนี้นี้มีค่าเท่ากับ 1.0397

3.2.6 คุณภาพน้ำใต้ดิน

มาตรการติดตามตรวจสอบคุณภาพน้ำใต้ดินของโครงการ ในช่วงก่อสร้าง กำหนดให้มีการตรวจวัดคุณภาพน้ำใต้ดิน ก่อนเปิดดำเนินการ 1 ครั้ง จำนวน 5 บ่อ ได้แก่ Monitoring Well 1 (MW1) Monitoring Well 2 (MW2) Monitoring Well 3 (MW3) Monitoring Well 4 (MW4) และ Monitoring Well 5 (MW5) แสดงดังรูปที่ 3.2.6-1

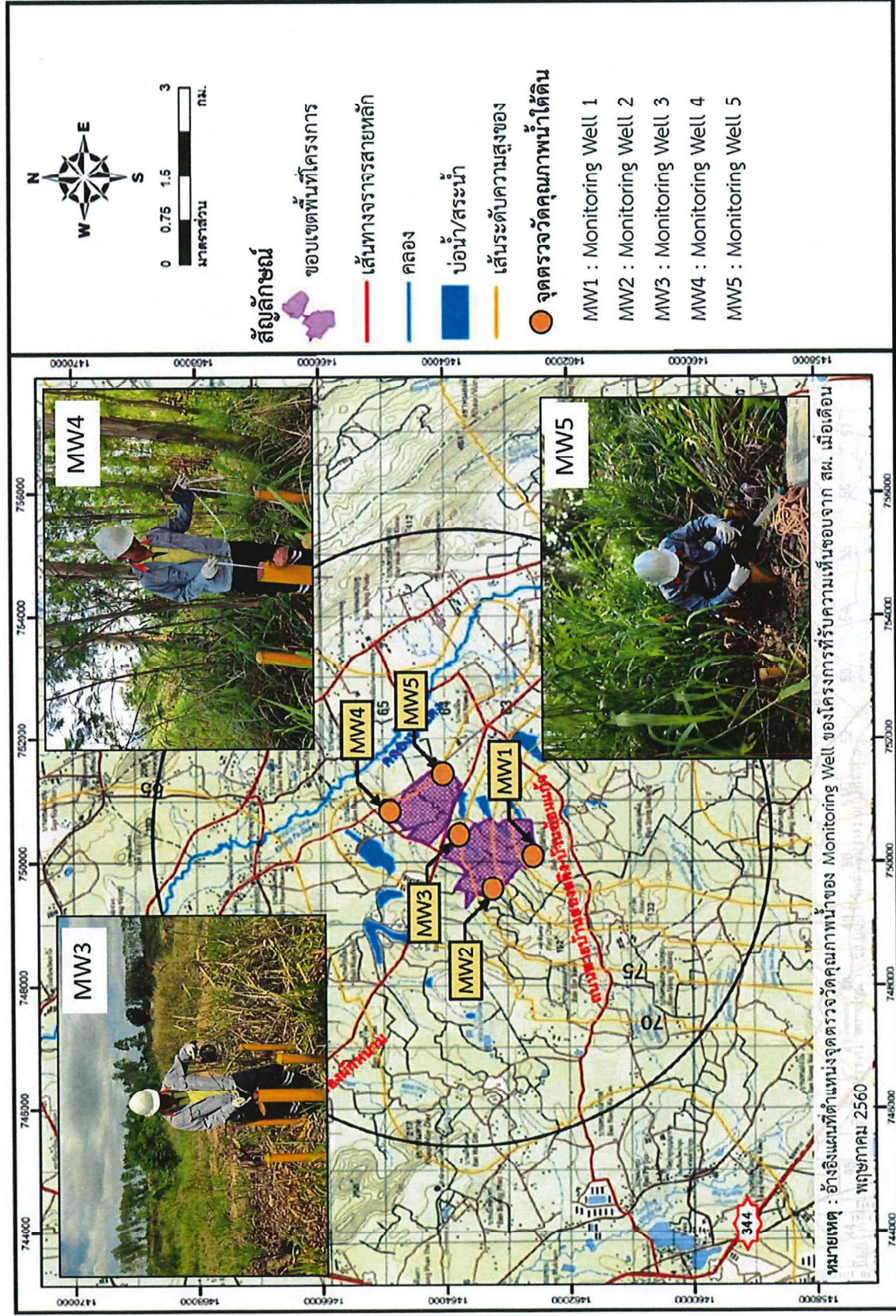
การตรวจวัดคุณภาพน้ำใต้ดินของโครงการในช่วงที่ผ่านมาได้ดำเนินการเก็บตัวอย่างและวิเคราะห์ตัวอย่างโดยบริษัท เทสต์ เทค จำกัด (ทะเบียนเลขที่ ว-245) เมื่อวันที่ 18 พฤศจิกายน พ.ศ. 2567 จำนวน 3 บ่อ คือ Monitoring Well 4 (MW4) และ Monitoring Well 5 (MW5) ซึ่งเป็นจุดตรวจวัดอยู่ในพื้นที่โครงการใน Zone A และ Monitoring Well 3 (MW3) ซึ่งเป็นจุดตรวจวัดอยู่ในพื้นที่โครงการใน Zone B ที่มีการพัฒนาพื้นที่เรียบร้อยแล้ว โดยมีดัชนีคุณภาพที่ทำการตรวจวัดและวิธีวิเคราะห์ ได้แก่ ความเป็นกรดและด่าง (pH) คลอไรด์ (Chloride) ความกระด้างทั้งหมด (Total Hardness) อาร์เซนิก (Arsenic) อะลูมิเนียม (Aluminium) แคดเมียม (Cadmium) โครเมียมชนิดเฮกซะวาเลนต์ (Hexavalent Chromium) ทองแดง (Copper) เหล็ก (Iron)ปรอท (Mercury) นิกเกิล (Nickel) ตะกั่ว (Lead) แมงกานีส (Manganese) ซีลีเนียม (Selenium) แบเรียม (Barium) สังกะสี (Zinc) ดีบุก (Tin) เงิน (Silver) และของแข็งละลาย (Total Dissolved Solids) แสดงดังตารางที่ 3.2.6-1

เมื่อพิจารณาผลการตรวจวัดดังตารางที่ 3.2.6-2 พบว่า มีค่าอยู่ในมาตรฐานตามประกาศกระทรวงอุตสาหกรรม เรื่อง กำหนดเกณฑ์การปนเปื้อนในดินและน้ำใต้ดิน การตรวจสอบคุณภาพดินและน้ำใต้ดิน การแจ้งข้อมูล รวมทั้งการจัดทำรายงานผลการตรวจสอบคุณภาพดินและน้ำใต้ดิน และรายงานเสนอมาตรการควบคุมและมาตรการลดการปนเปื้อนในดินและน้ำใต้ดิน พ.ศ. 2559

ทั้งนี้ จุดตรวจคุณภาพน้ำใต้ดินบริเวณ Monitoring Well 1 (MW1) และ Monitoring Well 2 (MW2) เป็นจุดตรวจวัดที่อยู่ในพื้นที่โครงการใน Zone B และอยู่ระหว่างการพัฒนาพื้นที่ แสดงดังภาคผนวก ข หลังจากที่มีการพัฒนาพื้นที่ Zone B เป็นที่เรียบร้อยแล้ว โครงการจะดำเนินการตรวจวัดคุณภาพน้ำใต้ดินบริเวณ Monitoring Well 1 (MW1) และ Monitoring Well 2 (MW2) ต่อไป

ตารางที่ 3.2.6-1 วิธีเก็บตัวอย่างและวิธีวิเคราะห์คุณภาพน้ำใต้ดินภายในพื้นที่โครงการ

ดัชนีคุณภาพ	วิธีวิเคราะห์
-pH	Based on APHA (2017), 4500-H (B)
-Total Hardness	Based on APHA (2017), 2340 C
-Chloride	Based on APHA (2017), 4500-Cl (B)
- Total Iron	Based on APHA (2017), 3125
-Manganese	Based on APHA (2017), 3125
-Total Dissolved Solids	Based on APHA (2017), 2540 C
-Aluminium	Based on APHA (2017), 3125
-Arsenic	Based on APHA (2017), 3125
-Barium	Based on APHA (2017), 3125
-Cadmium	Based on APHA (2017), 3125
-Hexavalent Chromium	Based on APHA (2017), 3500-Cr (B)
-Copper	Based on APHA (2017), 3125
-Lead	Based on APHA (2017), 3125
-Mercury	Based on APHA (2017), 3112
-Nickel	Based on APHA (2017), 3125
-Selenium	Based on APHA (2017), 3125
-Silver	Based on APHA (2017), 3125
-Tin	Based on APHA (2017), 3125
-Zinc	Based on APHA (2017), 3125



รูปที่ 3.2.6-1 สถานีตรวจวัดคุณภาพน้ำใต้ดิน

ตารางที่ 3.2.6-2 ผลการตรวจวัดคุณภาพน้ำใต้ดิน

ดัชนีตรวจวัด	หน่วย	ผลการตรวจวัด			มาตรฐาน
		MW 3	MW 4	MW 5	
pH	-	5.9	5.6	7.6	-
Total Hardness	mg/l as CaCO ₃	56	60	380	-
Chloride	mg/l as Cl ⁻	14	46	4	-
Total Iron	mg/l as Fe	0.94	0.83	1.08	-
Manganese	mg/l	0.14	0.13	1.30	ไม่เกิน 33
Total Dissolved Solids	mg/l	170	270	480	-
Aluminium	mg/l	0.10	0.86	0.05	-
Arsenic	mg/l	<0.0020	<0.0020	<0.0020	ไม่เกิน 0.1
Barium	mg/l	<0.02	0.13	0.23	ไม่เกิน 160
Cadmium	mg/l	<0.002	<0.002	<0.002	ไม่เกิน 2.0
Chromium (Hexavalent)	mg/l as Cr ⁺⁶	<0.01	<0.01	<0.01	ไม่เกิน 6.0
Copper	mg/l	0.01	0.01	<0.01	-
Lead	mg/l	0.07	0.08	0.01	ไม่เกิน 4.0
Mercury	mg/l	<0.0010	<0.0010	<0.0010	ไม่เกิน 0.7
Nickel	mg/l	<0.01	0.02	<0.01	ไม่เกิน 5.0
Selenium	mg/l	<0.0005	<0.0005	<0.0005	ไม่เกิน 12
Silver	mg/l	<0.01	<0.01	<0.01	ไม่เกิน 12
Tin	mg/l	<0.10	<0.10	<0.10	-
Zinc	mg/l	0.04	0.03	<0.01	ไม่เกิน 10

หมายเหตุ : มาตรฐานอ้างอิงตามประกาศกระทรวงอุตสาหกรรม เรื่อง กำหนดเกณฑ์การปนเปื้อนในดินและน้ำใต้ดิน การตรวจสอบคุณภาพดินและน้ำใต้ดิน การแจ้งข้อมูล รวมทั้งการจัดทำรายงานผลการตรวจสอบคุณภาพดินและน้ำใต้ดิน และรายงานเสนอมาตรการควบคุมและมาตรการลดการปนเปื้อนในดินและน้ำใต้ดิน พ.ศ. 2559

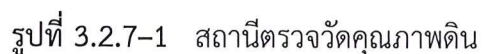
3.2.7 คุณภาพดิน

มาตรการติดตามตรวจสอบคุณภาพดินของโครงการ ในช่วงก่อสร้าง กำหนดให้มีการตรวจวัดคุณภาพดินบริเวณพื้นที่สีเขียวที่มีการนำน้ำทิ้งไปใช้ประโยชน์ ก่อนเปิดดำเนินการ 1 ครั้ง จำนวน 5 จุด แสดงดังรูปที่ 3.2.7-1

การตรวจวัดคุณภาพดินของโครงการในช่วงที่ผ่านมาได้ดำเนินการเก็บตัวอย่างและวิเคราะห์ตัวอย่างโดยบริษัท เทสต์ เทค จำกัด (ทะเบียนเลขที่ ว-245) เมื่อวันที่ 28 พฤษภาคม พ.ศ. 2567 จำนวน 4 จุด คือ จุดตรวจวัดที่ 1 และ 2 ซึ่งเป็นจุดตรวจวัดที่อยู่ในพื้นที่โครงการใน Zone A จุดที่ 3 และจุดที่ 5 ซึ่งเป็นจุดตรวจวัดที่อยู่ในพื้นที่โครงการใน Zone B ซึ่งที่มีการพัฒนาพื้นที่เรียบร้อยแล้ว โดยมีดัชนีคุณภาพที่ทำการตรวจวัดและวิธีวิเคราะห์ ได้แก่ ความเป็นกรด-ด่าง (pH) การนำไฟฟ้า (Conductivity) อะลูมิเนียม (Aluminium) สารหนู (Arsenic) แคดเมียม (Cadmium) โครเมียมชนิดเฮกซะวาเลนต์ (Hexavalent Chromium) เหล็ก (Iron) แมงกานีส (Manganese) ตะกั่ว (Lead)ปรอท (Mercury) นิกเกิล (Nickel) ซีลีเนียม (Selenium) เงิน (Silver) ดีบุก (Tin) แสดงดังตารางที่ 3.2.7-1

เมื่อพิจารณาผลการตรวจวัดดังตารางที่ 3.2.7-2 พบว่า คุณภาพดินบริเวณจุดตรวจวัดที่ 1 ที่ 2 ที่ 3 และที่ 5 มีค่าอยู่ในมาตรฐานตามประกาศกระทรวงอุตสาหกรรม เรื่อง กำหนดเกณฑ์การปนเปื้อนในดินและน้ำใต้ดิน การตรวจสอบคุณภาพดินและน้ำใต้ดิน การแจ้งข้อมูล รวมทั้งการจัดทำรายงานผลการตรวจสอบคุณภาพดินและน้ำใต้ดิน และรายงานเสนอมาตรการควบคุม และมาตรการลดการปนเปื้อนในดินและน้ำใต้ดิน พ.ศ. 2559 และประกาศคณะกรรมการสิ่งแวดล้อมแห่งชาติ เรื่อง กำหนดมาตรฐานคุณภาพดิน ประกาศในราชกิจจานุเบกษา เมื่อวันที่ 11 มีนาคม 2564 (คุณภาพดินที่ใช้ประโยชน์เพื่อการค้าขาย เกษตรกรรม และกิจการอื่นๆ โดยมีวัตถุประสงค์ เพื่อปกป้องประชาชนกลุ่มวัยทำงาน รวมถึงเกษตรกรที่เพาะปลูกพืชสวนและพืชไร่)

ทั้งนี้ โครงการจะดำเนินการตรวจวัดคุณภาพดินในตำแหน่งจุดตรวจวัด 4 ต่อไปหลังจากที่มีการพัฒนาพื้นที่ Zone B เป็นที่เรียบร้อยแล้ว ซึ่งขณะนี้ อยู่ระหว่างการพัฒนาพื้นที่ คาดว่าจะแล้วเสร็จภายในปี พ.ศ. 2568 สำหรับความคืบหน้าการก่อสร้างโครงการและแผนการพัฒนาพื้นที่ Zone B แสดงดังภาคผนวก ข



ตารางที่ 3.2.7-1 ดัชนีคุณภาพดินที่ตรวจวัดและวิธีวิเคราะห์

ดัชนีคุณภาพ	วิธีการวิเคราะห์
pH	Electrometric
Conductivity	Laboratory Method
Aluminium	Digestion, Inductively Coupled Plasma Method
Arsenic	Digestion, Hydride Generation/ Atomic Absorption Spectrometric Method
Cadmium	Digestion, Direct Air-Acetylene Flame Method
Chromium (Hexavalent)	Digestion, Direct Air-Acetylene Flame Method
Iron	Digestion, Direct Air-Acetylene Flame Method
Manganese	Digestion, Direct Air-Acetylene Flame Method
Lead	Digestion, Direct Air-Acetylene Flame Method
Mercury	Digestion, Cold-Vapor Atomic Absorption Spectrometric Method
Nickel	Digestion, Direct Air-Acetylene Flame Method
Selenium	Hydride Generation, AAS
Silver	Digestion, Direct Air-Acetylene Flame Method
Tin	Digestion, Inductively Coupled Plasma (ICP)
SAR	saturation extract (Richard, 1954)

ตารางที่ 3.2.7-2 ผลการตรวจวัดคุณภาพดิน

ดัชนีตรวจวัด	หน่วย	ผลตรวจวัด				มาตรฐาน	
		จุดที่ 1	จุดที่ 2	จุดที่ 3	จุดที่ 5	1/	2/
pH	-	7.1	5.7	6.3	5.9	-	-
Conductivity	µmhos/cm	146.4	46.4	24.7	84.0	-	-
Aluminium	mg/kg	11,235	4,021	6,290	4,214	-	-
Arsenic	mg/kg	18.86	8.73	36.38	10.66	ไม่เกิน 25	ไม่เกิน 27
Cadmium	mg/kg	<2.00	<2.00	<2.00	<2.00	ไม่เกิน 762	ไม่เกิน 810
Chromium (Hexavalent)	mg/kg as Cr ⁺⁶	<1.00	<1.00	<1.00	<1.00	ไม่เกิน 212	ไม่เกิน 640
Total Iron	mg/kg	63,416	11,173	45,617	12,674	-	-
Manganese	mg/kg	660	48.78	23.65	60.14	ไม่เกิน 19,640	ไม่เกิน 32,000
Lead	mg/kg	18.38	7.05	10.74	5.16	ไม่เกิน 800	ไม่เกิน 750
Mercury	mg/kg	<0.10	<0.10	<0.10	<0.10	ไม่เกิน 263	ไม่เกิน 610
Nickel	mg/kg	16.11	5.06	18.18	<5.00	ไม่เกิน 5,205	ไม่เกิน 41,000
Selenium	mg/kg	0.26	0.17	0.27	0.21	ไม่เกิน 4,380	ไม่เกิน 10,000
Silver	mg/kg	<1.00	<1.00	<1.00	<1.00	-	ไม่เกิน 1,000
Tin	mg/kg	72.68	75.44	67.33	68.73	-	-

หมายเหตุ : 1/ ประกาศคณะกรรมการสิ่งแวดล้อมแห่งชาติ เรื่อง กำหนดมาตรฐานคุณภาพดิน ประกาศในราชกิจจานุเบกษา เมื่อวันที่ 11 มีนาคม 2564 (คุณภาพดินที่ใช้ประโยชน์เพื่อการค้าขาย เกษตรกรรม และกิจการอื่น ๆ โดยมีวัตถุประสงค์ เพื่อปกป้องประชาชนกลุ่มวัยทำงาน รวมถึงเกษตรกรที่เพาะปลูกพืชสวนและพืชไร่)

2/ ประกาศกระทรวงอุตสาหกรรม เรื่อง กำหนดเกณฑ์การปนเปื้อนในดินและน้ำใต้ดิน การตรวจสอบคุณภาพดินและน้ำใต้ดิน การแจ้งข้อมูล รวมทั้งการจัดทำรายงานผลการตรวจสอบคุณภาพดินและน้ำใต้ดิน และรายงานเสนอมาตรการควบคุมและมาตรการลดการปนเปื้อนในดินและน้ำใต้ดิน พ.ศ. 2559

3.2.8 การจัดการของเสีย

มาตรการกำหนดให้มีการรวบรวมข้อมูลปริมาณกากอุตสาหกรรมแต่ละประเภทที่เกิดจากโครงการ ภายในพื้นที่โครงการปีละ 1 ครั้ง โดยในช่วงเดือนมกราคม-มิถุนายน พ.ศ. 2568 พบว่าโครงการไม่มีของเสียที่เกิดขึ้นในช่วงก่อสร้าง ส่วนมูลฝอยที่เกิดขึ้นจากคนงานก่อสร้างและพนักงานของโครงการนั้น โครงการติดต่อให้ อบต. ห้างสูงรับไปกำจัดต่อไป แสดงดังภาคผนวก ข-3

3.2.9 อาชีวอนามัยและความปลอดภัย

บริษัทได้กำหนดให้มีการจัดทำสถิติอุบัติเหตุและความเสียหายที่เกิดขึ้นจากการทำงานในช่วงก่อสร้างโครงการ โดยในระหว่างเดือนมกราคม-มิถุนายน พ.ศ. 2568 ไม่มีอุบัติเหตุเกิดขึ้น รายละเอียดแสดงดังภาคผนวก ข-17

3.2.10 สังคม-เศรษฐกิจ

มาตรการกำหนดให้มีการรวบรวมข้อร้องเรียน วิธีการแก้ไขปัญหา การติดตาม และมาตรการป้องกันการเกิดซ้ำจากภายในโครงการและชุมชนภายนอกโครงการ สำหรับช่องทางการรับเรื่องร้องเรียน ขั้นตอนการรับเรื่องร้องเรียนแสดงดังภาคผนวก ข-1 โดยช่วงที่ผ่านมาโครงการได้รับข้อแนะนำจากชุมชนเรื่องฝุ่นละอองฟุ้งกระจายจากกิจกรรมของโครงการ อันเนื่องมาจากลมพายุทำให้เศษดินกระจายลงสู่ถนนบริเวณด้านหน้าโครงการ ทั้งนี้โครงการได้ทำความสะอาดและล้างถนนทุกวัน

ส่วนการสำรวจสภาพสังคม-เศรษฐกิจของชุมชน โดยรอบพื้นที่โครงการภายในรัศมี 5 กิโลเมตร พร้อมทั้งสำรวจความคิดเห็นของประชาชน ผู้นำชุมชน หน่วยงานราชการที่เกี่ยวข้อง และชุมชนที่กำหนดให้มีการตรวจวัดคุณภาพสิ่งแวดล้อมของโครงการปีละ 1 ครั้ง ทั้งนี้ โครงการได้จัดให้มีการสำรวจสภาพสังคม-เศรษฐกิจของชุมชนในช่วงปลายปี พ.ศ. 2568 สำหรับผลการสำรวจล่าสุดดำเนินการ เมื่อเดือนพฤศจิกายน พ.ศ. 2567 สำหรับผลการสำรวจแสดงดังภาคผนวก ข-15

บทที่ 4

การเปรียบเทียบผลการติดตามตรวจสอบคุณภาพสิ่งแวดล้อม

จากการติดตามตรวจสอบคุณภาพสิ่งแวดล้อม โครงการนิคมอุตสาหกรรมเอเชีย คลื่น ชลบุรี ระยะก่อสร้าง ของบริษัท เอเชีย คลื่น อินดัสเตรียล เอสเตท จำกัด ประกอบด้วย การตรวจวัดคุณภาพอากาศในบรรยากาศ ระดับเสียงโดยทั่วไป คุณภาพน้ำผิวดิน คุณภาพน้ำใต้ดิน และคุณภาพดิน และทำการเปรียบเทียบผลการตรวจวัด ในช่วงปี พ.ศ. 2565 ถึงช่วงต้นปี 2568 แสดงรายละเอียดดังนี้

4.1 การเปรียบเทียบผลการตรวจวัดคุณภาพในบรรยากาศ

การตรวจวัดคุณภาพอากาศในบรรยากาศ บริเวณโดยรอบพื้นที่โครงการ จำนวน 5 สถานี ได้แก่ กลุ่มบ้านป่าแดง (อบต. ห้างสูง) กลุ่มบ้านเนินสี (อบต. ห้างสูง) ฟาร์มไก่ (บ้านป่าแดง) วัดไพรประเสริฐราษฎร์บำรุงหรือวัดป่าแดง (บ้านป่าแดง) และพื้นที่โครงการ โดยทำการตรวจวัดปริมาณฝุ่นละอองรวม (TSP) และฝุ่นละอองขนาดเล็กไม่เกิน 10 ไมครอน (PM_{10}) ซึ่งพบว่าผลการตรวจวัดปริมาณ TSP และ PM_{10} ทุกสถานี มีค่าอยู่ในมาตรฐานตามประกาศคณะกรรมการสิ่งแวดล้อมแห่งชาติ ฉบับที่ 10 (พ.ศ. 2538) และฉบับที่ 24 (พ.ศ. 2547) เรื่องกำหนดมาตรฐานคุณภาพอากาศในบรรยากาศโดยทั่วไป

เมื่อเปรียบเทียบผลการตรวจวัดในช่วงที่ผ่านมา (ในช่วงปี พ.ศ. 2565 ถึงช่วงต้นปี 2568) พบว่า ปริมาณ TSP และ PM_{10} มีแนวโน้มไม่คงที่ อาจมีปัจจัยมาจากช่วงฤดูกาลที่ทำการตรวจวัด และสภาพแวดล้อมบริเวณที่ทำการตรวจวัด เปรียบเทียบผลการตรวจวัดแสดงดังตารางที่ 4.1-1 และรูปที่ 4.1-1

ตารางที่ 4.1-1 เปรียบเทียบผลการตรวจวัดคุณภาพอากาศในบรรยากาศ

ตำแหน่งตรวจวัด	วันที่ตรวจวัด	ผลการตรวจวัด (mg/m ³)	
		TSP	PM ₁₀
กลุ่มบ้านป่าแดง (อบต. ห้างสูง)	16-17/06/2565	0.044	0.013
	17-18/06/2565	0.047	0.019
	18-19/06/2565	0.039	0.020
	19-20/06/2565	0.052	0.027
	20-21/06/2565	0.045	0.016
	21-22/06/2565	0.041	0.012
	22-23/06/2565	0.036	0.010
	8-9/11/2565	0.036	0.018
	9-10/11/2565	0.024	0.012
	10-11/11/2565	0.033	0.015
	11-12/11/2565	0.039	0.019
	12-13/11/2565	0.061	0.035
	13-14/11/2565	0.042	0.025
	14-15/11/2565	0.045	0.027
	16-17/06/2566	0.037	0.016
	17-18/06/2566	0.041	0.020
	18-19/06/2566	0.053	0.028
	19-20/06/2566	0.048	0.024
	20-21/06/2566	0.038	0.022
	21-22/06/2566	0.040	0.026
	22-23/06/2566	0.049	0.018
	20-21/11/2566	0.059	0.025
	21-22/11/2566	0.047	0.023
	22-23/11/2566	0.050	0.029
	23-24/11/2566	0.050	0.027
	24-25/11/2566	0.043	0.020
	25-26/11/2566	0.047	0.022
	26-27/11/2566	0.030	0.018
	13-14/05/2567	0.049	0.018
	14-15/05/2567	0.042	0.015
	15-16/05/2567	0.063	0.025
	16-17/05/2567	0.079	0.036
	17-18/05/2567	0.068	0.024
	18-19/05/2567	0.052	0.020
	19-20/05/2567	0.033	0.014
มาตรฐาน ^{1/}		ไม่เกิน 0.33	ไม่เกิน 0.12

ตารางที่ 4.1-1 เปรียบเทียบผลการตรวจวัดคุณภาพอากาศในบรรยากาศ (ต่อ)

ตำแหน่งตรวจวัด	วันที่ตรวจวัด	ผลการตรวจวัด (mg/m ³)	
		TSP	PM ₁₀
กลุ่มบ้านป่าแดง (อบต. ห้างสูง) (ต่อ)	14-15/11/2567	0.049	0.021
	15-16/11/2567	0.037	0.018
	16-17/11/2567	0.042	0.025
	17-18/11/2567	0.040	0.020
	18-19/11/2567	0.067	0.041
	19-20/11/2567	0.060	0.035
	20-21/11/2567	0.048	0.027
	23-24/06/2568	0.033	0.016
	24-25/06/2568	0.027	0.015
	25-26/06/2568	0.043	0.020
	26-27/06/2568	0.039	0.023
	27-28/06/2568	0.020	0.013
	28-29/06/2568	0.023	0.010
	29-30/06/2568	0.031	0.015
กลุ่มบ้านเนินสี (อบต. ห้างสูง)	16-17/06/2565	0.034	0.015
	17-18/06/2565	0.047	0.021
	18-19/06/2565	0.032	0.012
	19-20/06/2565	0.041	0.014
	20-21/06/2565	0.051	0.020
	21-22/06/2565	0.064	0.031
	22-23/06/2565	0.055	0.027
	8-9/11/2565	0.028	0.013
	9-10/11/2565	0.039	0.015
	10-11/11/2565	0.041	0.023
	11-12/11/2565	0.052	0.031
	12-13/11/2565	0.036	0.017
	13-14/11/2565	0.027	0.013
	14-15/11/2565	0.040	0.019
	16-17/06/2566	0.043	0.026
	17-18/06/2566	0.045	0.029
	18-19/06/2566	0.037	0.021
	19-20/06/2566	0.039	0.026
	20-21/06/2566	0.027	0.018
	21-22/06/2566	0.039	0.019
	22-23/06/2566	0.030	0.014
มาตรฐาน ^{1/}		ไม่เกิน 0.33	ไม่เกิน 0.12

ตารางที่ 4.1-1 เปรียบเทียบผลการตรวจวัดคุณภาพอากาศในบรรยากาศ (ต่อ)

ตำแหน่งตรวจวัด	วันที่ตรวจวัด	ผลการตรวจวัด (mg/m ³)	
		TSP	PM ₁₀
กลุ่มบ้านเนินสี่ (อบต. ห้างสูง) (ต่อ)	20-21/11/2566	0.042	0.015
	21-22/11/2566	0.039	0.012
	22-23/11/2566	0.045	0.019
	23-24/11/2566	0.029	0.010
	24-25/11/2566	0.033	0.012
	25-26/11/2566	0.036	0.020
	26-27/11/2566	0.027	0.011
	13-14/05/2567	0.051	0.027
	14-15/05/2567	0.039	0.013
	15-16/05/2567	0.045	0.021
	16-17/05/2567	0.055	0.031
	17-18/05/2567	0.072	0.045
	18-19/05/2567	0.069	0.022
	19-20/05/2567	0.041	0.019
	14-15/11/2567	0.026	0.017
	15-16/11/2567	0.049	0.020
	16-17/11/2567	0.033	0.019
	17-18/11/2567	0.050	0.023
	18-19/11/2567	0.049	0.015
	19-20/11/2567	0.040	0.023
	20-21/11/2567	0.037	0.016
	23-24/06/2568	0.045	0.017
	24-25/06/2568	0.024	0.015
	25-26/06/2568	0.024	0.017
	26-27/06/2568	0.020	0.012
	27-28/06/2568	0.029	0.013
	28-29/06/2568	0.036	0.019
	29-30/06/2568	0.042	0.020
ฟาร์มไก่ (บ้านป่าแดง)	16-17/06/2565	0.054	0.020
	17-18/06/2565	0.040	0.025
	18-19/06/2565	0.036	0.016
	19-20/06/2565	0.041	0.024
	20-21/06/2565	0.039	0.018
	21-22/06/2565	0.041	0.017
	22-23/06/2565	0.033	0.015
มาตรฐาน ^{1/}		ไม่เกิน 0.33	ไม่เกิน 0.12

ตารางที่ 4.1-1 เปรียบเทียบผลการตรวจวัดคุณภาพอากาศในบรรยากาศ (ต่อ)

ตำแหน่งตรวจวัด	วันที่ตรวจวัด	ผลการตรวจวัด (mg/m ³)	
		TSP	PM ₁₀
ฟาร์มไก่ (บ้านป่าแดง) (ต่อ)	8-9/11/2565	0.074	0.040
	9-10/11/2565	0.065	0.035
	10-11/11/2565	0.054	0.029
	11-12/11/2565	0.059	0.035
	12-13/11/2565	0.048	0.027
	13-14/11/2565	0.063	0.030
	14-15/11/2565	0.047	0.021
	16-17/06/2566	0.063	0.037
	17-18/06/2566	0.045	0.025
	18-19/06/2566	0.053	0.029
	19-20/06/2566	0.063	0.034
	20-21/06/2566	0.056	0.025
	21-22/06/2566	0.042	0.027
	22-23/06/2566	0.038	0.019
	20-21/11/2566	0.054	0.029
	21-22/11/2566	0.079	0.037
	22-23/11/2566	0.062	0.033
	23-24/11/2566	0.048	0.028
	24-25/11/2566	0.056	0.031
	25-26/11/2566	0.046	0.029
	26-27/11/2566	0.042	0.020
	13-14/05/2567	0.054	0.029
	14-15/05/2567	0.046	0.020
	15-16/05/2567	0.093	0.016
	16-17/05/2567	0.030	0.019
	17-18/05/2567	0.046	0.021
	18-19/05/2567	0.069	0.032
	19-20/05/2567	0.042	0.018
	14-15/11/2567	0.038	0.018
	15-16/11/2567	0.046	0.027
	16-17/11/2567	0.040	0.019
	17-18/11/2567	0.053	0.027
	18-19/11/2567	0.047	0.019
	19-20/11/2567	0.044	0.014
	20-21/11/2567	0.027	0.011
มาตรฐาน ^{1/}		ไม่เกิน 0.33	ไม่เกิน 0.12

ตารางที่ 4.1-1 เปรียบเทียบผลการตรวจวัดคุณภาพอากาศในบรรยากาศ (ต่อ)

ตำแหน่งตรวจวัด	วันที่ตรวจวัด	ผลการตรวจวัด (mg/m ³)	
		TSP	PM ₁₀
ฟาร์มไก่ (บ้านป่าแดง) (ต่อ)	23-24/06/2568	0.028	0.011
	24-25/06/2568	0.027	0.010
	25-26/06/2568	0.038	0.019
	26-27/06/2568	0.052	0.025
	27-28/06/2568	0.029	0.011
	28-29/06/2568	0.030	0.012
	29-30/06/2568	0.036	0.016
วัดไพรประเสริฐราษฎร์บำรุง หรือวัดป่าแดง (บ้านป่าแดง)	16-17/06/2565	0.044	0.013
	17-18/06/2565	0.047	0.019
	18-19/06/2565	0.039	0.020
	19-20/06/2565	0.052	0.027
	20-21/06/2565	0.045	0.016
	21-22/06/2565	0.041	0.012
	22-23/06/2565	0.036	0.010
	8-9/11/2565	0.027	0.016
	9-10/11/2565	0.050	0.026
	10-11/11/2565	0.047	0.021
	11-12/11/2565	0.039	0.016
	12-13/11/2565	0.055	0.029
	13-14/11/2565	0.046	0.027
	14-15/11/2565	0.049	0.031
	23-24/06/2566	0.033	0.019
	24-25/06/2566	0.045	0.024
	25-26/06/2566	0.047	0.024
	26-27/06/2566	0.035	0.020
	27-28/06/2566	0.025	0.015
	28-29/06/2566	0.047	0.026
	29-30/06/2566	0.030	0.018
	20-21/11/2566	0.039	0.014
	21-22/11/2566	0.046	0.023
	22-23/11/2566	0.037	0.020
	23-24/11/2566	0.049	0.027
	24-25/11/2566	0.035	0.020
	25-26/11/2566	0.040	0.019
	26-27/11/2566	0.029	0.016
มาตรฐาน ^{1/}		ไม่เกิน 0.33	ไม่เกิน 0.12

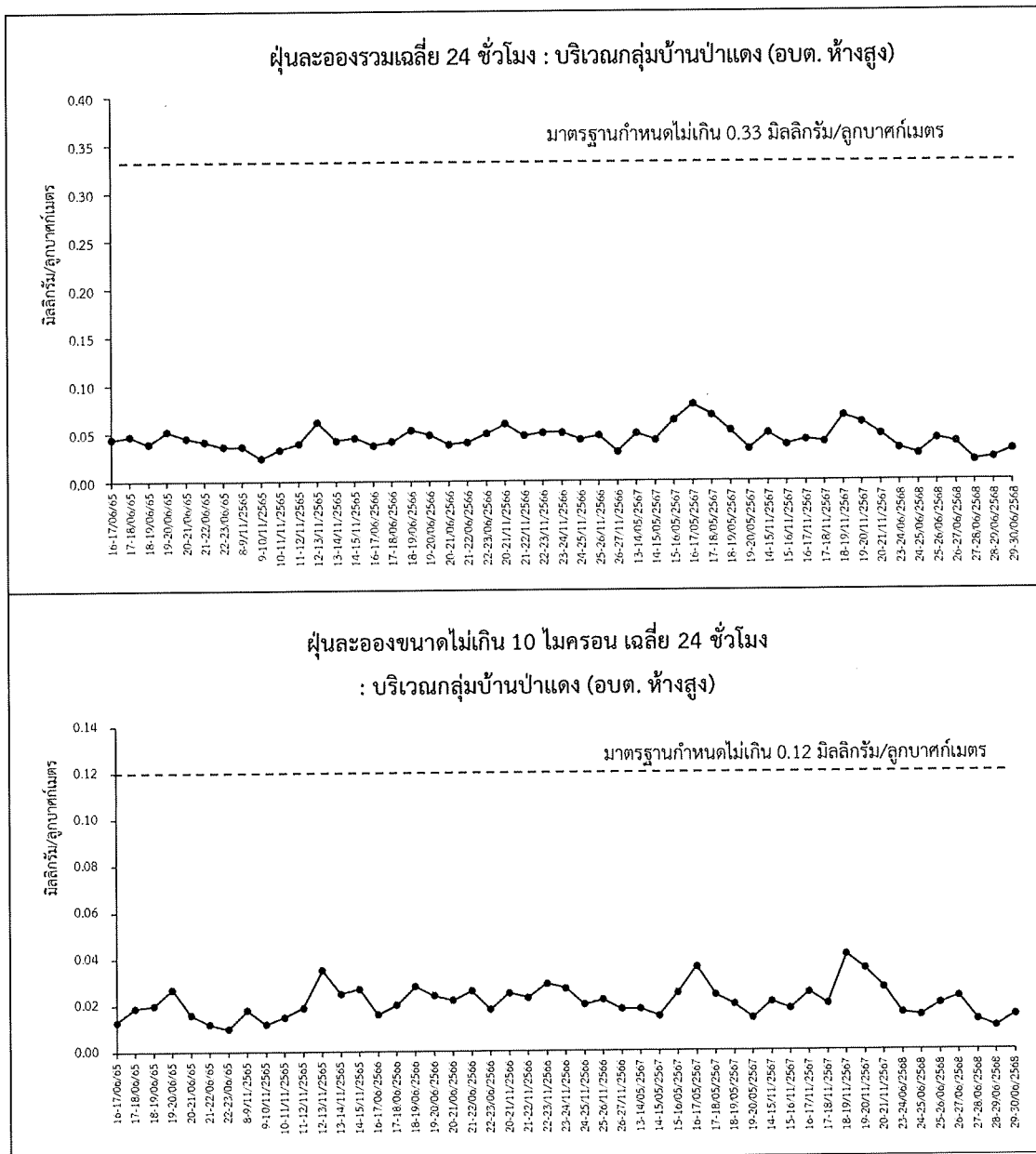
ตารางที่ 4.1-1 เปรียบเทียบผลการตรวจวัดคุณภาพอากาศในบรรยากาศ (ต่อ)

ตำแหน่งตรวจวัด	วันที่ตรวจวัด	ผลการตรวจวัด (mg/m ³)	
		TSP	PM ₁₀
วัดไทรประเสริฐราษฎร์บำรุง หรือวัดป่าแดง (บ้านป่าแดง) (ต่อ)	13-14/05/2567	0.033	0.013
	14-15/05/2567	0.050	0.022
	15-16/05/2567	0.085	0.048
	16-17/05/2567	0.047	0.017
	17-18/05/2567	0.068	0.023
	18-19/05/2567	0.052	0.029
	19-20/05/2567	0.049	0.023
	14-15/11/2567	0.078	0.040
	15-16/11/2567	0.054	0.038
	16-17/11/2567	0.060	0.035
	17-18/11/2567	0.049	0.020
	18-19/11/2567	0.040	0.022
	19-20/11/2567	0.052	0.027
	20-21/11/2567	0.041	0.018
	23-24/06/2568	0.036	0.010
	24-25/06/2568	0.040	0.017
	25-26/06/2568	0.073	0.035
	26-27/06/2568	0.071	0.030
	27-28/06/2568	0.063	0.021
	28-29/06/2568	0.050	0.020
	29-30/06/2568	0.046	0.018
พื้นที่โครงการ	16-17/06/2565	0.034	0.015
	17-18/06/2565	0.052	0.020
	18-19/06/2565	0.041	0.017
	19-20/06/2565	0.055	0.030
	20-21/06/2565	0.045	0.017
	21-22/06/2565	0.047	0.021
	22-23/06/2565	0.050	0.025
	8-9/11/2565	0.029	0.015
	9-10/11/2565	0.035	0.012
	10-11/11/2565	0.030	0.016
	11-12/11/2565	0.037	0.012
	12-13/11/2565	0.046	0.021
	13-14/11/2565	0.029	0.019
	14-15/11/2565	0.037	0.011
มาตรฐาน ^{1/}		ไม่เกิน 0.33	ไม่เกิน 0.12

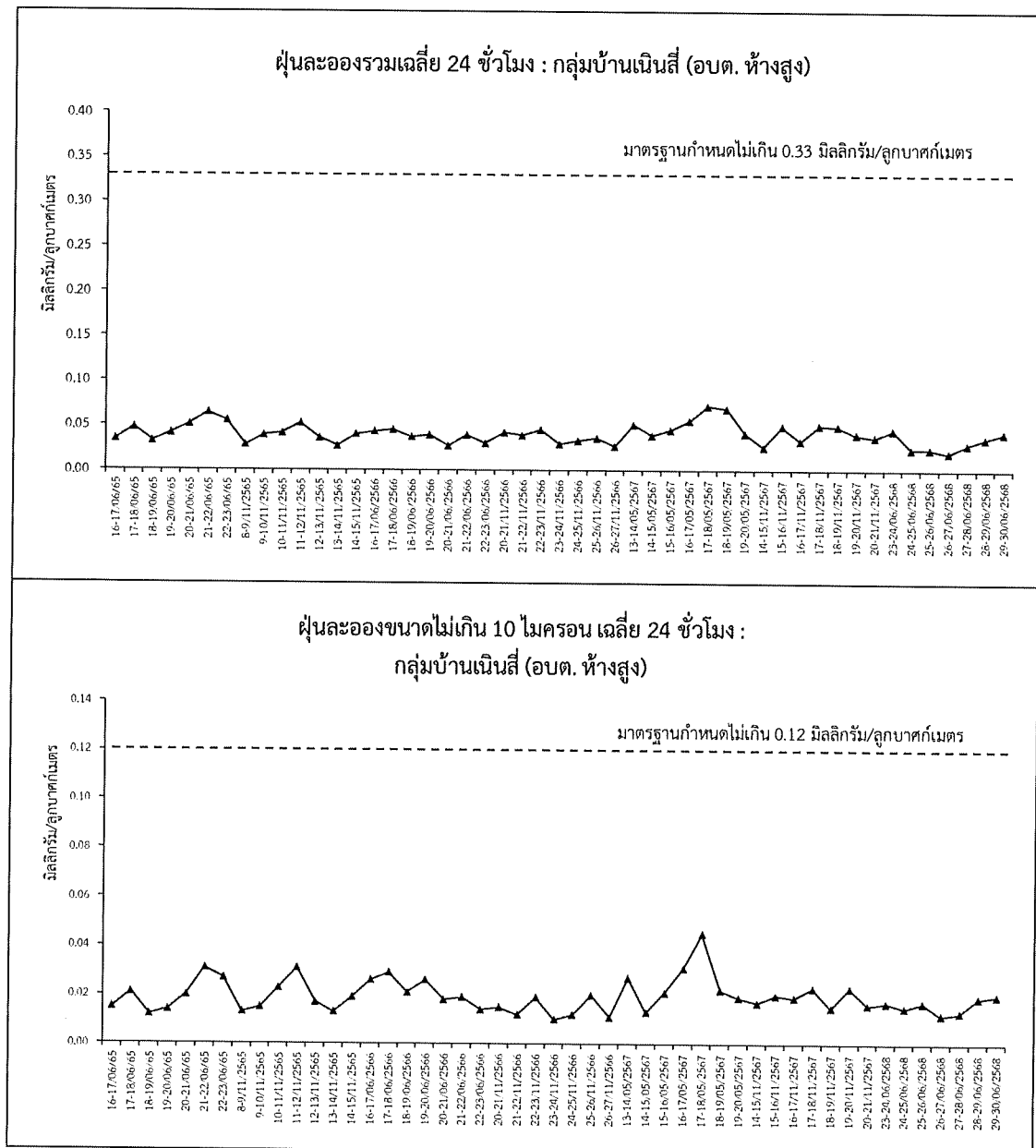
ตารางที่ 4.1-1 เปรียบเทียบผลการตรวจวัดคุณภาพอากาศในบรรยากาศ (ต่อ)

ตำแหน่งตรวจวัด	วันที่ตรวจวัด	ผลการตรวจวัด (mg/m ³)	
		TSP	PM ₁₀
พื้นที่โครงการ (ต่อ)	23-24/06/2566	0.042	0.027
	24-25/06/2566	0.052	0.031
	25-26/06/2566	0.029	0.015
	26-27/06/2566	0.039	0.019
	27-28/06/2566	0.045	0.026
	28-29/06/2566	0.045	0.026
	29-30/06/2566	0.028	0.014
	20-21/11/2566	0.052	0.032
	21-22/11/2566	0.065	0.030
	22-23/11/2566	0.077	0.032
	23-24/11/2566	0.049	0.028
	24-25/11/2566	0.059	0.037
	25-26/11/2566	0.052	0.020
	26-27/11/2566	0.047	0.019
	13-14/05/2567	0.036	0.019
	14-15/05/2567	0.049	0.025
	15-16/05/2567	0.033	0.016
	16-17/05/2567	0.052	0.027
	17-18/05/2567	0.069	0.033
	18-19/05/2567	0.062	0.030
	19-20/05/2567	0.054	0.027
	14-15/11/2567	0.055	0.029
	15-16/11/2567	0.067	0.041
	16-17/11/2567	0.049	0.019
	17-18/11/2567	0.050	0.025
	18-19/11/2567	0.021	0.014
	19-20/11/2567	0.041	0.020
	20-21/11/2567	0.039	0.017
	23-24/06/2568	0.050	0.023
	24-25/06/2568	0.042	0.020
	25-26/06/2568	0.030	0.019
	26-27/06/2568	0.039	0.023
	27-28/06/2568	0.035	0.013
	28-29/06/2568	0.040	0.019
	29-30/06/2568	0.049	0.020
มาตรฐาน ^{1/}		ไม่เกิน 0.33	ไม่เกิน 0.12

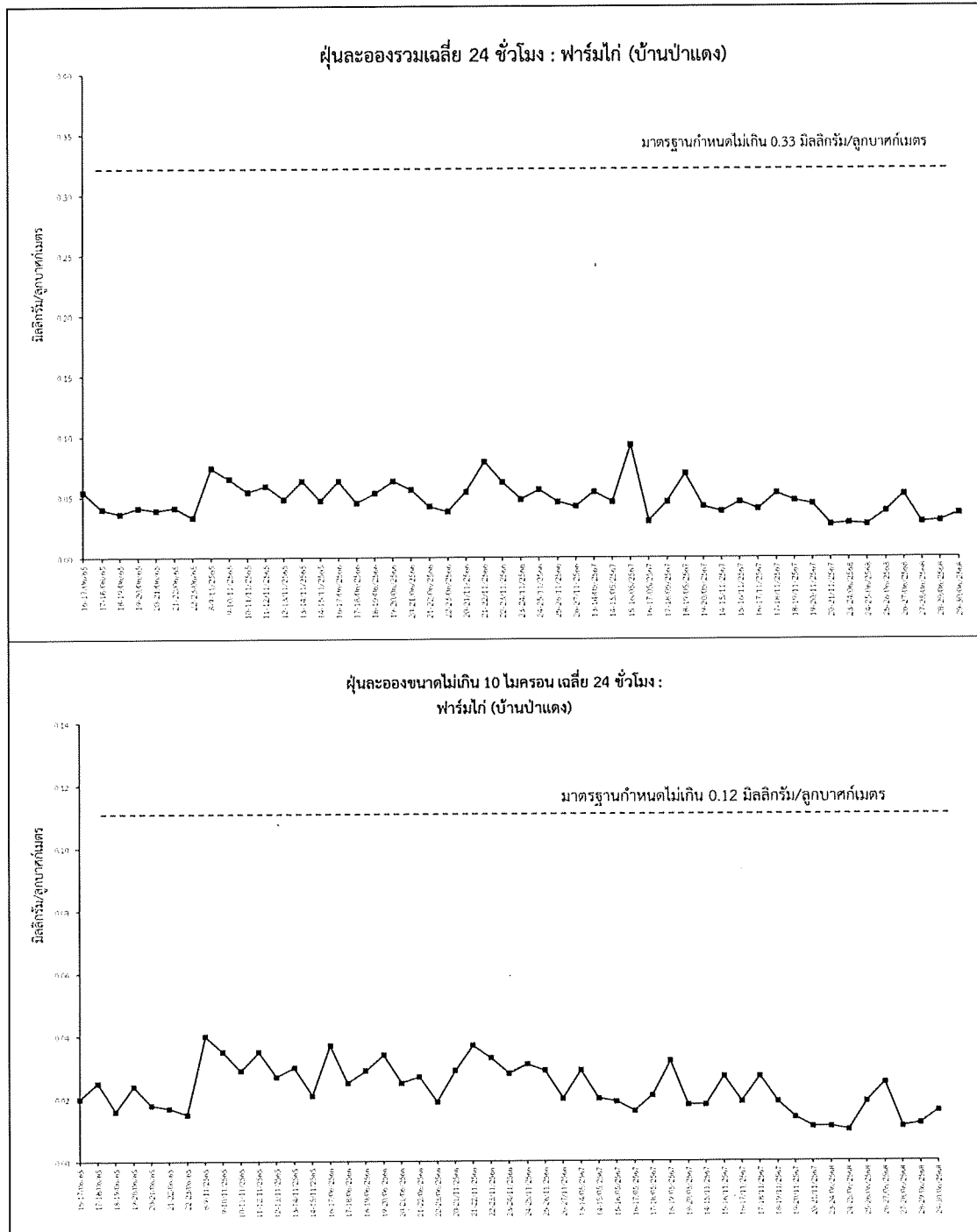
หมายเหตุ : ^{1/} ประกาศคณะกรรมการสิ่งแวดล้อมแห่งชาติ ฉบับที่ 10 (พ.ศ. 2538) และฉบับที่ 24 (พ.ศ. 2547) เรื่อง กำหนดมาตรฐานคุณภาพอากาศในบรรยากาศโดยทั่วไป



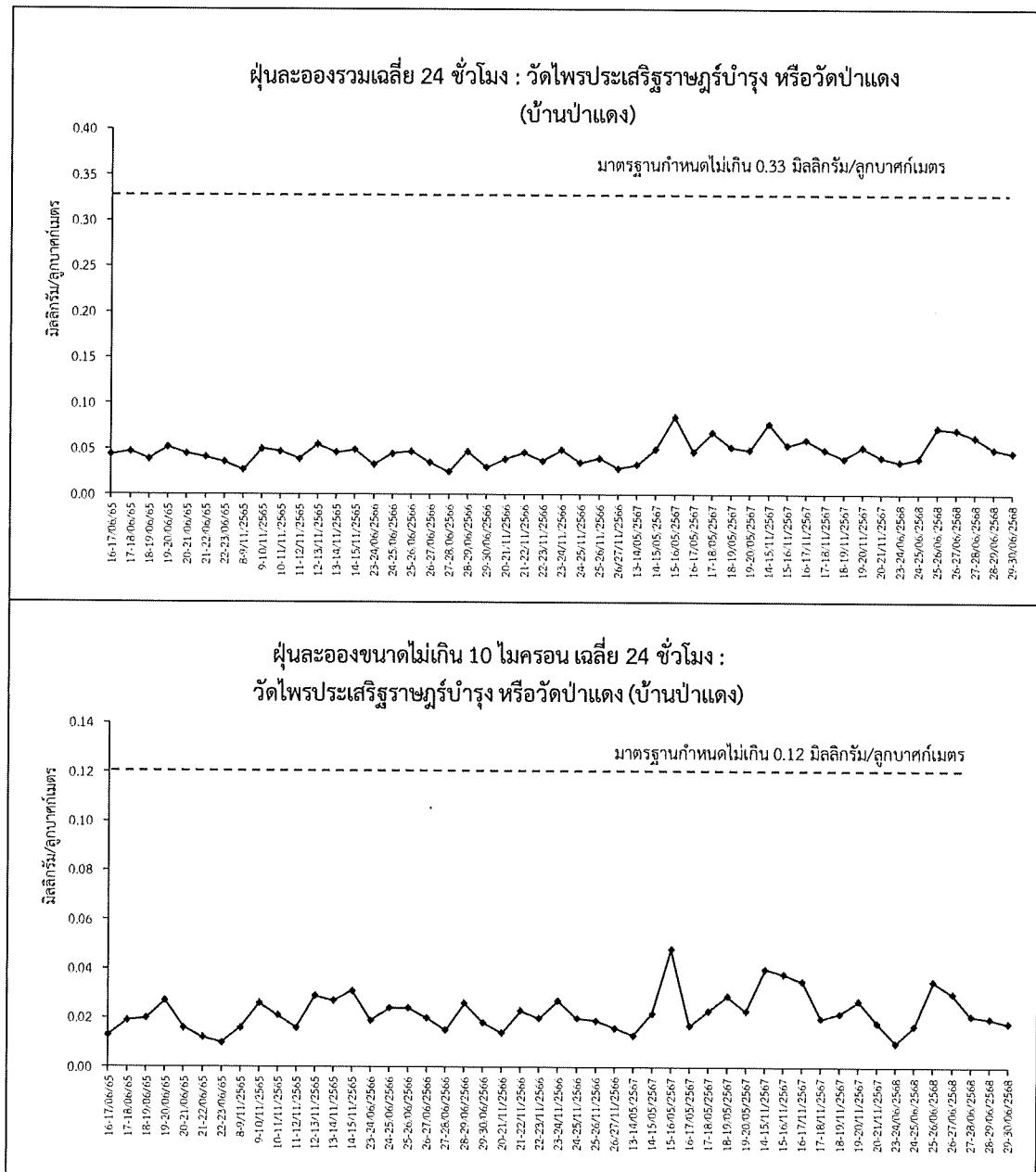
รูปที่ 4.1-1 เปรียบเทียบผลการตรวจวัดคุณภาพอากาศในบรรยากาศ



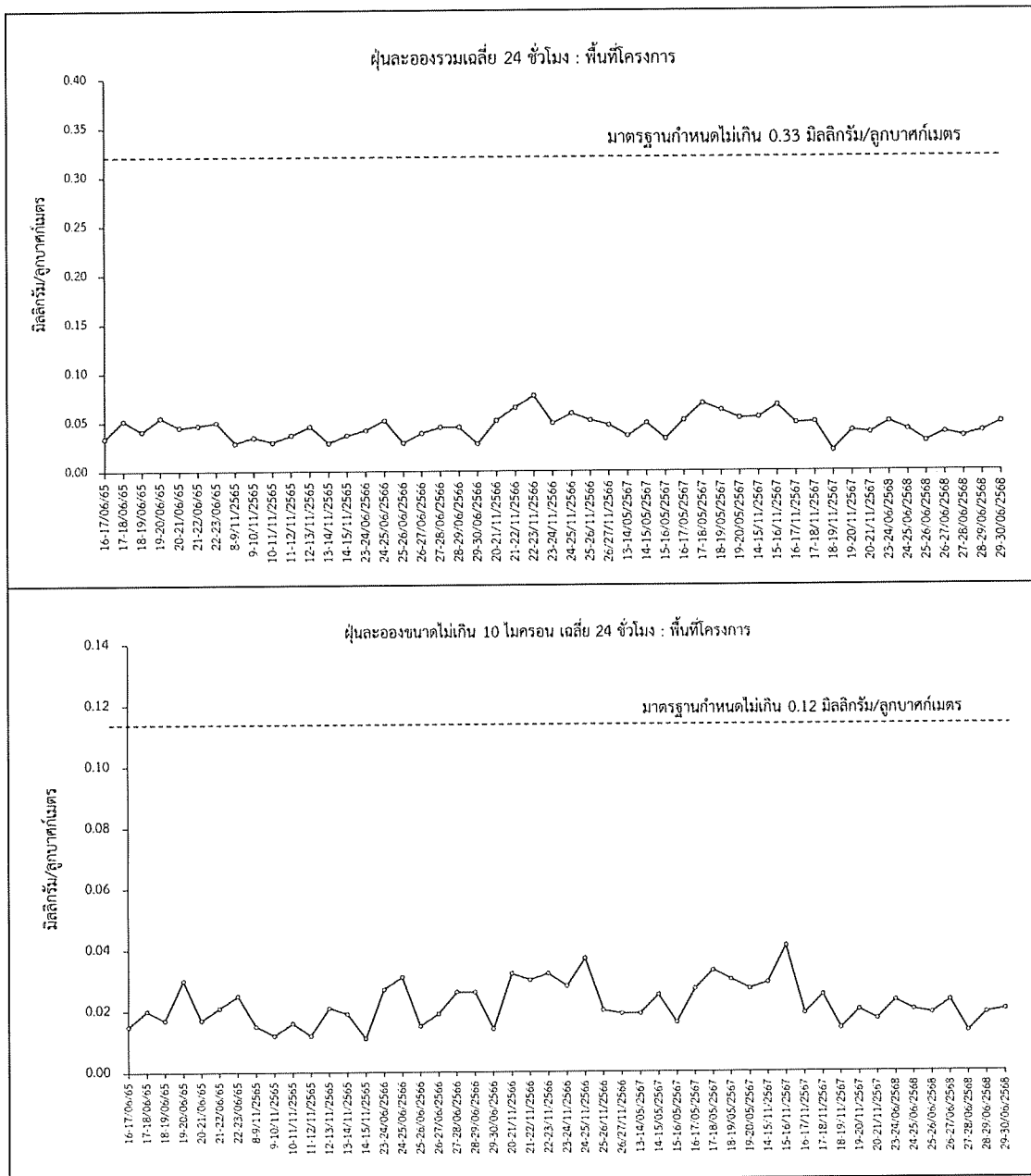
รูปที่ 4.1-1 เปรียบเทียบผลการตรวจวัดคุณภาพอากาศในบรรยากาศ (ต่อ)



รูปที่ 4.1-1 เปรียบเทียบผลการตรวจวัดคุณภาพอากาศในบรรยากาศ (ต่อ)



รูปที่ 4.1-1 เปรียบเทียบผลการตรวจวัดคุณภาพอากาศในบรรยากาศ (ต่อ)



รูปที่ 4.1-1 เปรียบเทียบผลการตรวจวัดคุณภาพอากาศในบรรยากาศ (ต่อ)

4.2 การเปรียบเทียบผลการตรวจวัดระดับเสียงทั่วไป

การตรวจวัดระดับเสียงโดยทั่วไป จำนวน 6 สถานี ได้แก่ กลุ่มบ้านป่าแดง (อบต. ห้างสูง) อยู่ทางด้านทิศเหนือของโครงการ, กลุ่มบ้านเนินสีจูดที่ 1 (อบต. ห้างสูง) อยู่ทางด้านทิศตะวันออกของโครงการ, กลุ่มบ้านเนินสีจูดที่ 2 (อบต. ห้างสูง) อยู่ทางด้านทิศตะวันตกของโครงการ, ฟาร์มไก่ (บ้านป่าแดง) อยู่ทางด้านทิศตะวันตกเฉียงเหนือของโครงการ ฟาร์มสุกร (บ้านเนินสี) อยู่ทางด้านทิศใต้ของโครงการ และฟาร์มโคนม (บ้านหนองประดู่) อยู่ทางด้านทิศตะวันออกของโครงการ ทั้งนี้ เนื่องจากมีสถานการณ์การแพร่ระบาดของโรคอหิวาต์แอฟริกันในสุกร (ASF) และโรคติดเชื้อไวรัสในโคกระบือ (โรคล้มปี่ สกิน หรือโรค LSD) นับตั้งแต่ปี พ.ศ. 2564 เจ้าของพื้นที่บริเวณฟาร์มสุกร (บ้านเนินสี) ไม่อนุญาตให้เข้าดำเนินการติดตั้งเครื่องมือตรวจวัดระดับเสียง ในการนี้ โครงการจึงได้พิจารณากำหนดสถานีตรวจวัดระดับเสียงในบริเวณที่อยู่ใกล้เคียงสถานีตรวจวัดดังกล่าว โดยกำหนดสถานีตรวจวัดบริเวณโรงเรียนบ้านห้างสูงแทนบริเวณฟาร์มสุกร (บ้านเนินสี)

สำหรับผลการตรวจวัดในช่วงปี พ.ศ. 2565 ถึงช่วงต้นปี 2568 พบว่า ระดับเสียงเฉลี่ย 24 ชั่วโมง (L_{eq} 24 hr) และระดับเสียงสูงสุด (L_{max}) ทุกสถานีมีค่าอยู่ในมาตรฐานกำหนดตามประกาศคณะกรรมการสิ่งแวดล้อมแห่งชาติ ฉบับที่ 15 (พ.ศ. 2540) เรื่องกำหนดมาตรฐานระดับเสียงโดยทั่วไป และประกาศกระทรวงอุตสาหกรรม เรื่อง กำหนดค่าระดับเสียงการรบกวน และระดับเสียงที่เกิดจากการประกอบกิจการโรงงาน พ.ศ. 2548

เมื่อเปรียบเทียบผลการตรวจวัดในช่วงที่ผ่านมา (ในช่วงต้นปี พ.ศ. 2565 ถึงช่วงต้นปี 2568) พบว่า ระดับเสียงมีแนวโน้มค่อนข้างคงที่ ทั้งนี้ระดับเสียงที่เพิ่มขึ้นหรือลดลงอาจมีปัจจัยมาจากสภาพแวดล้อมบริเวณที่ทำการตรวจวัดเปรียบเทียบผลการตรวจวัดแสดงดังตารางที่ 4.2-1 และรูปที่ 4.2-1

ตารางที่ 4.2-1 เปรียบเทียบผลการตรวจวัดระดับเสียงทั่วไป

ตำแหน่งตรวจวัด	วันที่ตรวจวัด	ผลตรวจวัด	
		L _{eq} 24 hr	L _{max}
กลุ่มบ้านป่าแดง (อบต. ห้างสูง) อยู่ทางด้านทิศเหนือของโครงการ	16-17/06/2565	52.8	84.5
	17-18/06/2565	54.6	89.0
	18-19/06/2565	53.0	96.9
	19-20/06/2565	52.7	79.8
	20-21/06/2565	56.1	89.6
	21-22/06/2565	58.2	88.3
	22-23/06/2565	54.8	83.8
	8-9/11/2565	52.5	85.8
	9-10/11/2565	52.4	86.0
	10-11/11/2565	52.2	90.3
	11-12/11/2565	52.3	85.3
	12-13/11/2565	52.5	79.9
	13-14/11/2565	56.4	103.2
	14-15/11/2565	55.7	93.5
	16-17/06/2566	54.2	85.4
	17-18/06/2566	55.4	95.0
	18-19/06/2566	56.0	93.3
	19-20/06/2566	54.0	89.7
	20-21/06/2566	52.7	89.3
	21-22/06/2566	57.0	90.1
	22-23/06/2566	57.8	91.6
	20-21/11/2566	51.7	84.6
	21-22/11/2566	55.6	92.0
	22-23/11/2566	53.7	86.1
	23-24/11/2566	50.6	83.4
	24-25/11/2566	53.6	91.0
	25-26/11/2566	54.3	85.5
	26-27/11/2566	55.3	79.7
	13-14/05/2567	60.5	103.1
	14-15/05/2567	57.2	93.0
	15-16/05/2567	56.9	93.4
	16-17/05/2567	60.5	91.3
	17-18/05/2567	54.5	87.5
	18-19/05/2567	60.9	98.3
	19-20/05/2567	61.2	99.7
มาตรฐาน ^{1/ 2/}		ไม่เกิน 70	ไม่เกิน 115

ตารางที่ 4.2-1 เปรียบเทียบผลการตรวจวัดระดับเสียงทั่วไป (ต่อ)

ตำแหน่งตรวจวัด	วันที่ตรวจวัด	ผลตรวจวัด	
		L _{eq} 24 hr	L _{max}
กลุ่มบ้านป่าแดง (อบต. ห้างสูง) อยู่ทางด้านทิศเหนือของโครงการ (ต่อ)	14-15/11/2567	50.0	88.4
	15-16/11/2567	52.4	93.0
	16-17/11/2567	48.5	79.8
	17-18/11/2567	57.0	92.3
	18-19/11/2567	48.6	77.1
	19-20/11/2567	50.8	90.4
	20-21/11/2567	49.6	79.0
	23-24/06/2568	57.7	91.3
	24-25/06/2568	53.2	83.3
	25-26/06/2568	56.3	89.5
	26-27/06/2568	51.8	79.8
	27-28/06/2568	56.7	95.0
	28-29/06/2568	53.5	96.5
	29-30/06/2568	53.0	92.0
กลุ่มบ้านเนินสีจุดที่ 1 (อบต. ห้างสูง) อยู่ทางด้านทิศตะวันออกของโครงการ	16-17/06/2565	63.6	97.9
	17-18/06/2565	60.2	99.3
	18-19/06/2565	67.3	99.6
	19-20/06/2565	66.1	97.8
	20-21/06/2565	65.5	98.9
	21-22/06/2565	64.6	100.2
	22-23/06/2565	62.7	94.4
	8-9/11/2565	50.9	82.1
	9-10/11/2565	49.5	76.4
	10-11/11/2565	52.5	89.5
	11-12/11/2565	55.8	95.4
	12-13/11/2565	59.6	86.0
	13-14/11/2565	53.6	70.5
	14-15/11/2565	52.5	61.6
	16-17/06/2566	54.5	93.6
	17-18/06/2566	56.6	109.9
	18-19/06/2566	52.5	87.4
	19-20/06/2566	52.5	97.0
	20-21/06/2566	53.5	93.2
	21-22/06/2566	56.0	99.0
	22-23/06/2566	55.3	90.1
มาตรฐาน ^{1/2/}		ไม่เกิน 70	ไม่เกิน 115

ตารางที่ 4.2-1 เปรียบเทียบผลการตรวจวัดระดับเสียงทั่วไป (ต่อ)

ตำแหน่งตรวจวัด	วันที่ตรวจวัด	ผลตรวจวัด	
		L _{eq} 24 hr	L _{max}
กลุ่มบ้านเนินสี่จุดที่ 1 (อบต. ห้างสูง) อยู่ ทางด้านทิศตะวันออกของโครงการ (ต่อ)	20-21/11/2566	60.4	104.5
	21-22/11/2566	61.2	100.1
	22-23/11/2566	64.2	102.8
	23-24/11/2566	62.8	94.5
	24-25/11/2566	61.4	92.2
	25-26/11/2566	59.8	93.7
	26-27/11/2566	57.6	85.3
	13-14/05/2567	57.1	95.8
	14-15/05/2567	59.4	88.4
	15-16/05/2567	54.1	88.7
	16-17/05/2567	56.3	92.7
	17-18/05/2567	53.7	87.0
	18-19/05/2567	53.6	87.9
	19-20/05/2567	55.7	89.1
	14-15/11/2567	56.1	93.4
	15-16/11/2567	53.6	79.6
	16-17/11/2567	53.5	70.8
	17-18/11/2567	54.9	77.9
	18-19/11/2567	51.9	76.2
	19-20/11/2567	51.4	73.9
	20-21/11/2567	50.7	73.5
	23-24/06/2568	51.6	85.1
	24-25/06/2568	53.6	89.0
	25-26/06/2568	47.3	71.3
	26-27/06/2568	53.8	96.4
	27-28/06/2568	53.8	84.7
	28-29/06/2568	53.9	89.3
	29-30/06/2568	51.1	84.6
กลุ่มบ้านเนินสี่จุดที่ 2 (อบต. ห้างสูง) อยู่ทางด้านทิศตะวันตกของโครงการ	16-17/06/2565	51.0	85.4
	17-18/06/2565	46.9	69.3
	18-19/06/2565	47.4	75.9
	19-20/06/2565	49.1	84.3
	20-21/06/2565	47.0	78.5
	21-22/06/2565	47.8	74.1
	22-23/06/2565	50.9	76.3
มาตรฐาน ^{1/2/}		ไม่เกิน 70	ไม่เกิน 115

ตารางที่ 4.2-1 เปรียบเทียบผลการตรวจวัดระดับเสียงทั่วไป (ต่อ)

ตำแหน่งตรวจวัด	วันที่ตรวจวัด	ผลตรวจวัด	
		L _{eq} 24 hr	L _{max}
กลุ่มบ้านเนินสีจุดที่ 2 (อบต. ห้างสูง) อยู่ทางด้านทิศตะวันตกของโครงการ (ต่อ)	8-9/11/2565	44.9	71.4
	9-10/11/2565	44.1	70.3
	10-11/11/2565	43.9	67.8
	11-12/11/2565	44.6	68.8
	12-13/11/2565	43.5	70.1
	13-14/11/2565	44.1	66.7
	14-15/11/2565	44.5	83.8
	16-17/06/2566	46.5	85.1
	17-18/06/2566	49.7	82.1
	18-19/06/2566	52.6	90.9
	19-20/06/2566	48.5	81.6
	20-21/06/2566	55.1	98.6
	21-22/06/2566	47.6	80.6
	22-23/06/2566	51.5	79.6
	20-21/11/2566	46.1	86.5
	21-22/11/2566	46.4	74.7
	22-23/11/2566	45.7	72.6
	23-24/11/2566	54.6	91.2
	24-25/11/2566	49.7	87.3
	25-26/11/2566	49.0	87.7
	26-27/11/2566	52.4	81.3
	13-14/05/2567	63.9	84.7
	14-15/05/2567	62.8	78.5
	15-16/05/2567	57.3	102.6
	16-17/05/2567	52.0	90.2
	17-18/05/2567	54.7	85.5
	18-19/05/2567	57.9	97.5
	19-20/05/2567	51.8	91.2
	14-15/11/2567	48.0	78.1
	15-16/11/2567	47.9	72.4
	16-17/11/2567	47.0	75.8
	17-18/11/2567	49.0	77.9
	18-19/11/2567	47.5	71.8
	19-20/11/2567	51.5	95.7
	20-21/11/2567	46.4	80.9
มาตรฐาน ^{1/2/}		ไม่เกิน 70	ไม่เกิน 115

ตารางที่ 4.2-1 เปรียบเทียบผลการตรวจวัดระดับเสียงทั่วไป (ต่อ)

ตำแหน่งตรวจวัด	วันที่ตรวจวัด	ผลตรวจวัด	
		L _{eq} 24 hr	L _{max}
กลุ่มบ้านเนินสีจูดที่ 2 (อบต. ห้างสูง) อยู่ทางด้านทิศตะวันตกของโครงการ (ต่อ)	23-24/06/2568	48.2	70.0
	24-25/06/2568	48.6	74.6
	25-26/06/2568	54.7	81.7
	26-27/06/2568	50.6	76.0
	27-28/06/2568	48.4	88.3
	28-29/06/2568	50.9	92.7
	29-30/06/2568	50.5	78.6
ฟาร์มไก่ (บ้านป่าแดง) อยู่ทางด้านทิศ ตะวันตกเฉียงเหนือของโครงการ	16-17/06/2565	65.3	100.0
	17-18/06/2565	63.1	97.2
	18-19/06/2565	68.0	99.1
	19-20/06/2565	68.6	111.4
	20-21/06/2565	67.0	103.5
	21-22/06/2565	64.8	97.1
	22-23/06/2565	63.8	92.7
	8-9/11/2565	58.7	97.1
	9-10/11/2565	57.9	90.5
	10-11/11/2565	57.6	90.1
	11-12/11/2565	59.8	101.1
	12-13/11/2565	55.9	87.5
	13-14/11/2565	57.2	91.6
	14-15/11/2565	57.3	89.5
	16-17/06/2566	57.6	105.0
	17-18/06/2566	57.9	97.0
	18-19/06/2566	57.6	97.9
	19-20/06/2566	59.4	96.4
	20-21/06/2566	60.2	111.5
	21-22/06/2566	58.9	86.0
	22-23/06/2566	60.0	90.8
	20-21/11/2566	59.9	97.9
	21-22/11/2566	60.6	98.7
	22-23/11/2566	60.7	84.8
	23-24/11/2566	60.0	95.6
	24-25/11/2566	62.0	97.4
	25-26/11/2566	60.3	88.7
	26-27/11/2566	60.4	90.2
มาตรฐาน ^{1/2/}		ไม่เกิน 70	ไม่เกิน 115

ตารางที่ 4.2-1 เปรียบเทียบผลการตรวจวัดระดับเสียงทั่วไป (ต่อ)

ตำแหน่งตรวจวัด	วันที่ตรวจวัด	ผลตรวจวัด	
		L _{eq} 24 hr	L _{max}
ฟาร์มไก่ (บ้านป่าแดง) อยู่ทางด้านทิศตะวันตกเฉียงเหนือของโครงการ (ต่อ)	13-14/05/2567	66.8	110.6
	14-15/05/2567	56.6	85.8
	15-16/05/2567	57.3	89.5
	16-17/05/2567	60.1	99.5
	17-18/05/2567	57.0	90.0
	18-19/05/2567	59.0	96.6
	19-20/05/2567	56.7	75.2
	14-15/11/2567	53.3	85.4
	15-16/11/2567	53.4	84.5
	16-17/11/2567	53.2	86.2
	17-18/11/2567	56.8	91.6
	18-19/11/2567	55.5	84.1
	19-20/11/2567	55.5	92.0
	20-21/11/2567	54.0	86.5
	23-24/06/2568	52.8	86.6
	24-25/06/2568	51.5	80.7
	25-26/06/2568	56.2	88.8
	26-27/06/2568	52.3	82.8
	27-28/06/2568	51.3	84.9
	28-29/06/2568	52.1	87.3
	29-30/06/2568	56.0	84.7
ฟาร์มสุกร (บ้านเนินสี) อยู่ทางด้านทิศใต้ของโครงการ	16-17/06/2565	56.6	89.2
	17-18/06/2565	55.0	87.5
	18-19/06/2565	59.7	99.2
	19-20/06/2565	63.2	96.4
	20-21/06/2565	61.0	96.6
	21-22/06/2565	60.6	98.0
	22-23/06/2565	62.0	94.6
	8-9/11/2565	55.4	92.0
	9-10/11/2565	56.6	98.7
	10-11/11/2565	54.5	86.7
	11-12/11/2565	57.1	99.9
	12-13/11/2565	54.9	90.2
	13-14/11/2565	55.1	86.5
	14-15/11/2565	54.7	83.7
มาตรฐาน ^{1/2/}		ไม่เกิน 70	ไม่เกิน 115

ตารางที่ 4.2-1 เปรียบเทียบผลการตรวจวัดระดับเสียงทั่วไป (ต่อ)

ตำแหน่งตรวจวัด	วันที่ตรวจวัด	ผลตรวจวัด	
		L _{eq} 24 hr	L _{max}
ฟาร์มสุกร (บ้านเนินสี่) อยู่ทางด้านทิศใต้ของโครงการ	16-17/06/2566	52.8	81.9
	17-18/06/2566	49.8	84.0
	18-19/06/2566	53.9	85.9
	19-20/06/2566	51.0	91.8
	20-21/06/2566	54.8	91.1
	21-22/06/2566	55.7	94.9
	22-23/06/2566	51.7	79.6
	20-21/11/2566	52.3	92.9
	21-22/11/2566	52.2	89.3
	22-23/11/2566	49.2	85.4
	23-24/11/2566	55.5	89.6
	24-25/11/2566	55.9	89.7
	25-26/11/2566	52.5	96.8
	26-27/11/2566	54.7	99.6
	13-14/05/2567	58.9	77.5
	14-15/05/2567	62.7	84.7
	15-16/05/2567	63.2	99.3
	16-17/05/2567	63.0	99.8
	17-18/05/2567	62.6	94.0
	18-19/05/2567	59.5	98.3
	19-20/05/2567	55.2	82.5
	14-15/11/2567	57.9	92.0
	15-16/11/2567	56.1	89.2
	16-17/11/2567	55.0	87.6
	17-18/11/2567	54.8	88.2
	18-19/11/2567	56.0	91.8
	19-20/11/2567	54.9	98.3
	20-21/11/2567	55.4	88.7
	23-24/06/2568	48.6	91.5
	24-25/06/2568	45.5	72.3
	25-26/06/2568	46.2	78.2
	26-27/06/2568	49.2	70.2
	27-28/06/2568	49.2	66.6
	28-29/06/2568	49.8	69.4
	29-30/06/2568	48.3	73.2
มาตรฐาน ^{1/2/}		ไม่เกิน 70	ไม่เกิน 115

ตารางที่ 4.2-1 เปรียบเทียบผลการตรวจวัดระดับเสียงทั่วไป (ต่อ)

ตำแหน่งตรวจวัด	วันที่ตรวจวัด	ผลตรวจวัด	
		L _{eq} 24 hr	L _{max}
โรงเรียนบ้านห้างสูง อยู่ทางด้านทิศใต้ของโครงการ (เนื่องจากมีสถานการณ์การแพร่ระบาดของ ของโรคโควิด-19 ในพื้นที่ (ASF) และโรคติดเชื้อไวรัสโคโรนา 2019 (โรคโควิด-19) สกีน หรือโรค LSD) นับตั้งแต่ ปลายปี พ.ศ. 2564 เจ้าของพื้นที่ บริเวณฟาร์มสุกร (บ้านเนินสี) ไม่อนุญาตให้เข้าดำเนินการติดตั้ง เครื่องมือตรวจวัดระดับเสียง ในการนี้ โครงการจึงได้พิจารณากำหนดสถานี ตรวจวัดระดับเสียงในบริเวณที่อยู่ ใกล้เคียงสถานีตรวจวัดดังกล่าว โดย กำหนดสถานีตรวจวัดบริเวณโรงเรียน บ้านห้างสูงแทน)	16-17/06/2565	56.6	89.2
	17-18/06/2565	55.0	87.5
	18-19/06/2565	59.7	99.2
	19-20/06/2565	63.2	96.4
	20-21/06/2565	61.0	96.6
	21-22/06/2565	60.6	98.0
	22-23/06/2565	62.0	94.6
	8-9/11/2565	55.4	92.0
	9-10/11/2565	56.6	98.7
	10-11/11/2565	54.5	86.7
	11-12/11/2565	57.1	99.9
	12-13/11/2565	54.9	90.2
	13-14/11/2565	55.1	86.5
	14-15/11/2565	54.7	83.7
	16-17/06/2566	52.8	81.9
	17-18/06/2566	49.8	84.0
	18-19/06/2566	53.9	85.9
	19-20/06/2566	51.0	91.8
	20-21/06/2566	54.8	91.1
	21-22/06/2566	55.7	94.9
	22-23/06/2566	51.7	79.6
	20-21/11/2566	52.3	92.9
	21-22/11/2566	52.2	89.3
	22-23/11/2566	49.2	85.4
	23-24/11/2566	55.5	89.6
	24-25/11/2566	55.9	89.7
	25-26/11/2566	52.5	96.8
	26-27/11/2566	54.7	99.6
	13-14/05/2567	58.9	77.5
	14-15/05/2567	62.7	84.7
	15-16/05/2567	63.2	99.3
	16-17/05/2567	63.0	99.8
	17-18/05/2567	62.6	94.0
	18-19/05/2567	59.5	98.3
	19-20/05/2567	55.2	82.5
มาตรฐาน ^{1/2/}		ไม่เกิน 70	ไม่เกิน 115

ตารางที่ 4.2-1 เปรียบเทียบผลการตรวจวัดระดับเสียงทั่วไป (ต่อ)

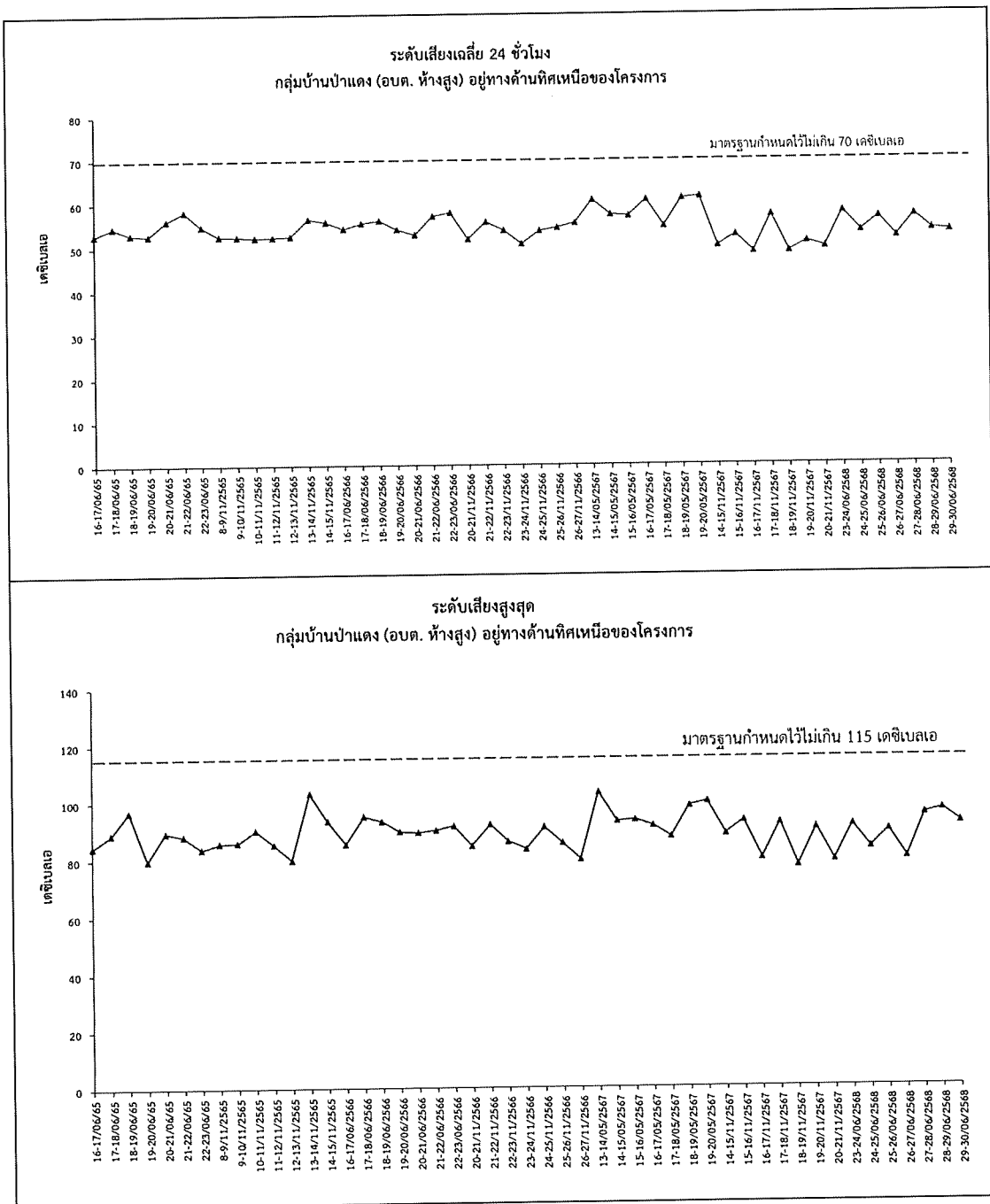
ตำแหน่งตรวจวัด	วันที่ตรวจวัด	ผลตรวจวัด	
		L _{eq} 24 hr	L _{max}
โรงเรียนบ้านห้างสูง อยู่ทางด้านทิศใต้ของโครงการ (เนื่องจากมีสถานการณ์การแพร่ระบาดของ ของโรคโควิด-19 แพร่กันในสุราษฎร์ธานี (ASF) และโรคติดเชื้อไวรัสในโคโรนา (โรคลัมปี ปี สกิน หรือโรค LSD) นับตั้งแต่ปลายปี พ.ศ. 2564 เจ้าของพื้นที่บริเวณฟาร์มสุกร (บ้านเนินสี) ไม่อนุญาตให้เข้าดำเนินการ ติดตั้งเครื่องมือตรวจวัดระดับเสียง ในการ นี้โครงการจึงได้พิจารณากำหนดสถานี ตรวจวัดระดับเสียงในบริเวณที่อยู่ ใกล้เคียงสถานีตรวจวัดดังกล่าว โดย กำหนดสถานีตรวจวัดบริเวณโรงเรียนบ้าน ห้างสูงแทน)	14-15/11/2567	57.9	92.0
	15-16/11/2567	56.1	89.2
	16-17/11/2567	55.0	87.6
	17-18/11/2567	54.8	88.2
	18-19/11/2567	56.0	91.8
	19-20/11/2567	54.9	98.3
	20-21/11/2567	55.4	88.7
ฟาร์มโคนม (บ้านหนองประดู่) อยู่ทางทิศตะวันออกของโครงการ (เนื่องจากมีสถานการณ์การแพร่ระบาดของ ของโรคโควิด-19 แพร่กันในสุราษฎร์ธานี (ASF) และโรคติดเชื้อไวรัสในโคโรนา (โรคลัมปี ปี สกิน หรือโรค LSD) นับตั้งแต่ปลายปี พ.ศ. 2564 เจ้าของพื้นที่บริเวณฟาร์ม โคนม (บ้านหนองประดู่) ไม่อนุญาตให้เข้า ดำเนินการติดตั้งเครื่องมือตรวจวัดระดับ เสียง ในการนี้โครงการจึงได้พิจารณา กำหนดสถานีตรวจวัดระดับเสียงใน บริเวณที่อยู่ใกล้เคียงสถานีตรวจวัด ดังกล่าว โดยกำหนดสถานีตรวจวัดบริเวณ ชุมชนบ้านหนองประดู่แทน)	16-17/06/2565	60.4	97.2
	17-18/06/2565	61.1	96.2
	18-19/06/2565	57.2	91.7
	19-20/06/2565	65.3	97.7
	20-21/06/2565	63.2	93.8
	21-22/06/2565	61.6	94.1
	22-23/06/2565	65.4	91.3
	8-9/11/2565	54.5	82.7
	9-10/11/2565	52.6	83.2
	10-11/11/2565	51.6	85.0
	11-12/11/2565	54.8	86.2
	12-13/11/2565	52.6	80.3
	13-14/11/2565	58.4	98.9
	14-15/11/2565	58.3	98.0
	16-17/06/2566	53.5	90.7
	17-18/06/2566	56.7	83.6
	18-19/06/2566	56.4	92.8
	19-20/06/2566	58.6	84.8
	20-21/06/2566	59.6	92.8
	21-22/06/2566	59.6	93.1
	22-23/06/2566	53.4	95.0
มาตรฐาน ^{1/ 2/}		ไม่เกิน 70	ไม่เกิน 115

ตารางที่ 4.2-1 เปรียบเทียบผลการตรวจวัดระดับเสียงทั่วไป (ต่อ)

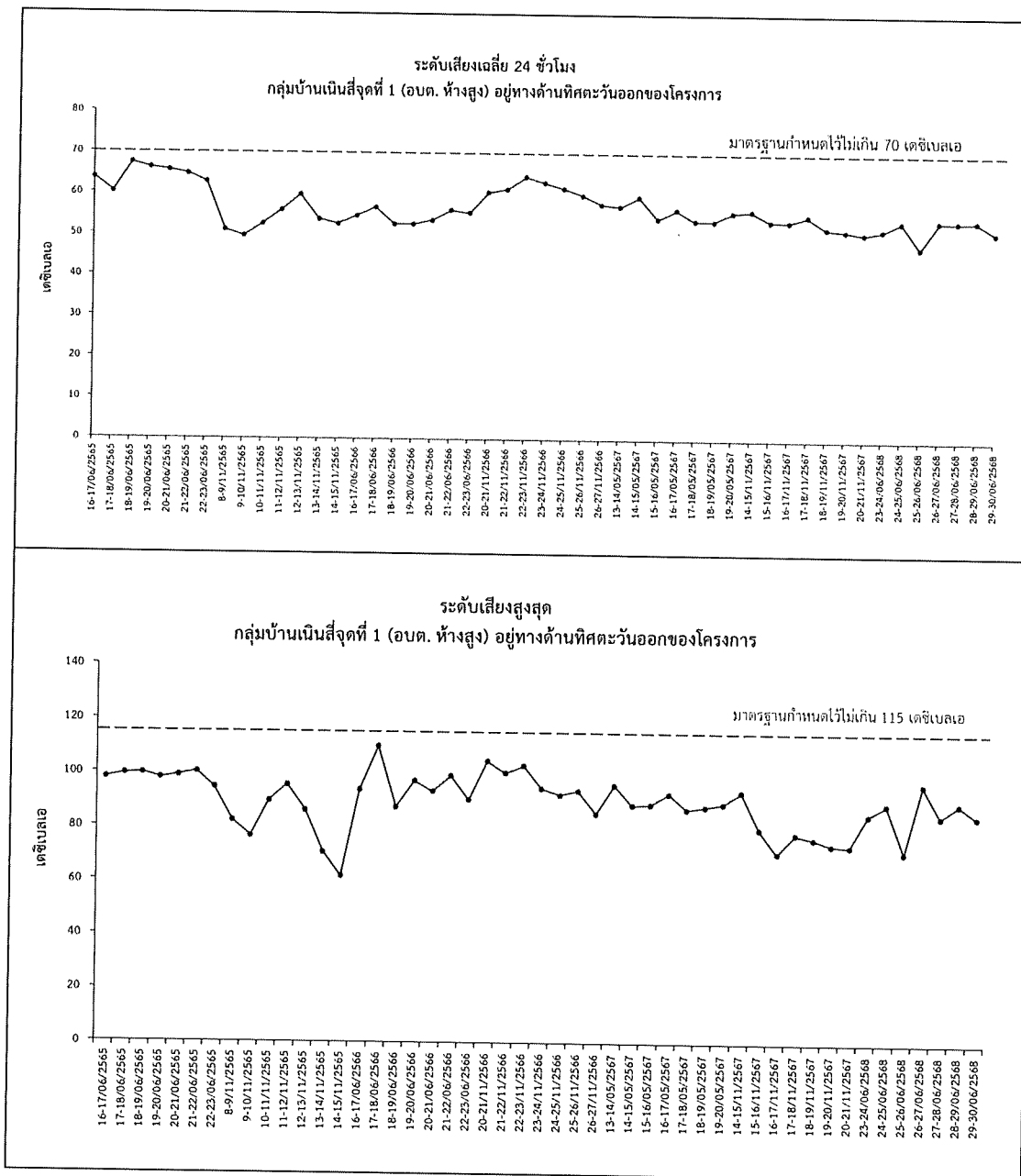
ตำแหน่งตรวจวัด	วันที่ตรวจวัด	ผลตรวจวัด	
		L _{eq} 24 hr	L _{max}
ฟาร์มโคนม (บ้านหนองประจักษ์) อยู่ทางทิศตะวันออกของโครงการ (เนื่องจากมีสถานการณการแพร่ระบาดของ โรคอหิวาต์แอฟริกันในสุกร (ASF) และโรค ติดเชื้อไวรัสในโคกระบือ (โรคลัมปีสกิน หรือโรค LSD) นับตั้งแต่ปลายปี พ.ศ. 2564 เจ้าของพื้นที่บริเวณฟาร์มโคนม (บ้านหนองประจักษ์) ไม่อนุญาตให้เข้า ดำเนินการติดตั้งเครื่องมือตรวจวัดระดับ เสียง ในการนี้ โครงการจึงได้พิจารณา กำหนดสถานีตรวจวัดระดับเสียงในบริเวณ ที่อยู่ใกล้เคียงสถานีตรวจวัดดังกล่าว โดย กำหนดสถานีตรวจวัดบริเวณชุมชน บ้านหนองประจักษ์แทน)	20-21/11/2566	56.1	84.0
	21-22/11/2566	55.2	88.0
	22-23/11/2566	49.6	86.0
	23-24/11/2566	52.3	85.5
	24-25/11/2566	59.7	99.1
	25-26/11/2566	56.2	91.5
	26-27/11/2566	54.0	94.5
	13-14/05/2567	68.3	104.9
	14-15/05/2567	64.1	88.5
	15-16/05/2567	65.9	99.8
	16-17/05/2567	60.1	98.5
	17-18/05/2567	65.1	107.2
	18-19/05/2567	61.9	96.7
	19-20/05/2567	64.0	105.8
	14-15/11/2567	49.7	87.4
	15-16/11/2567	50.8	85.2
	16-17/11/2567	52.1	90.1
	17-18/11/2567	50.7	79.4
	18-19/11/2567	50.4	95.7
	19-20/11/2567	49.0	84.4
	20-21/11/2567	50.0	84.8
	23-24/06/2568	47.7	77.7
	24-25/06/2568	48.2	90.0
	25-26/06/2568	47.7	76.0
	26-27/06/2568	48.8	97.1
	27-28/06/2568	53.9	88.0
	28-29/06/2568	52.4	78.0
	29-30/06/2568	49.4	85.8
มาตรฐาน ^{1/ 2/}		ไม่เกิน 70	ไม่เกิน 115

หมายเหตุ : ^{1/} ประกาศคณะกรรมการสิ่งแวดล้อมแห่งชาติ ฉบับที่ 15 (พ.ศ. 2540) (ค.ศ. 1997) เรื่องกำหนดมาตรฐานระดับเสียงโดยทั่วไป

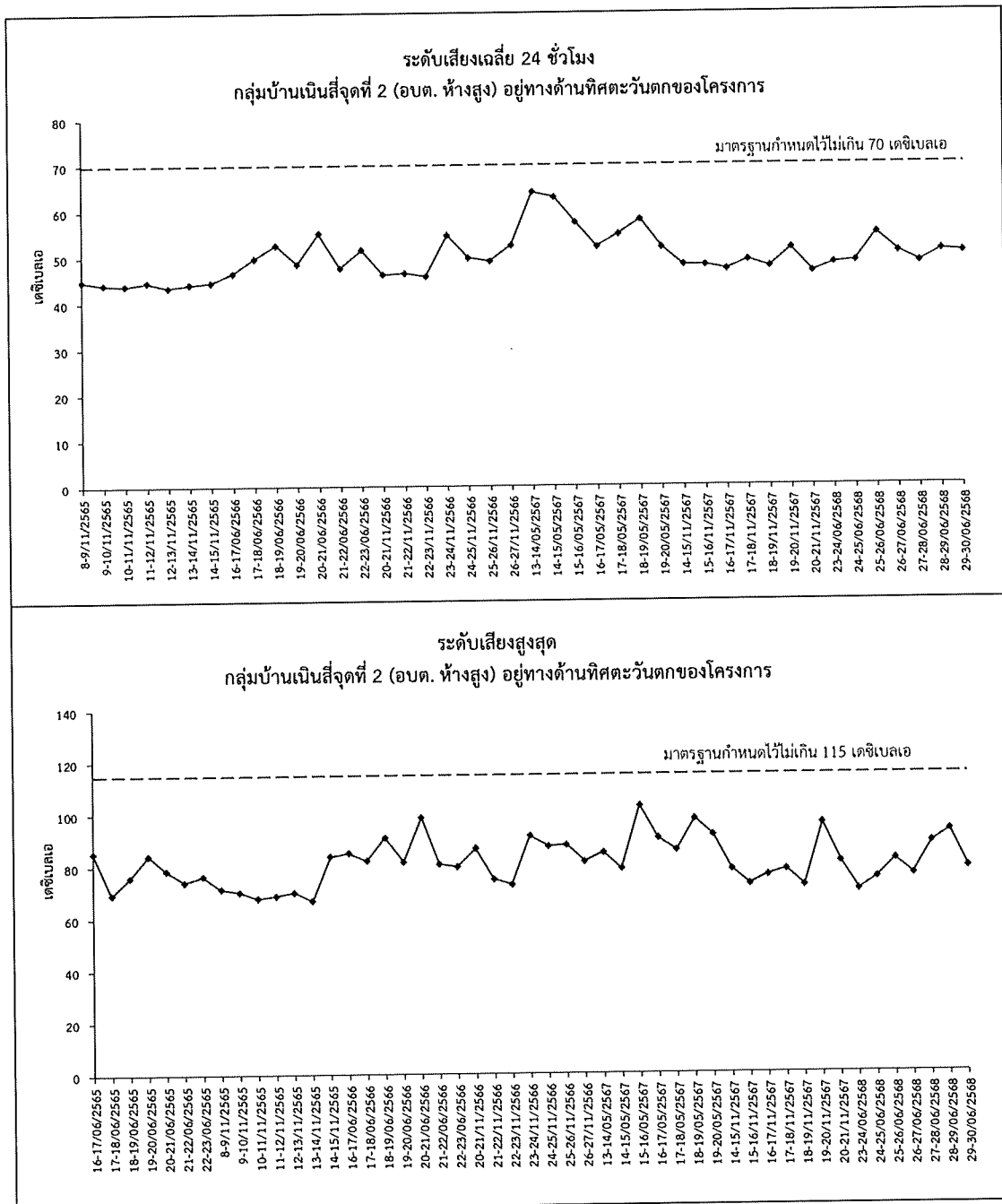
^{2/} ประกาศกระทรวงอุตสาหกรรม เรื่องกำหนดค่าระดับเสียงการรบกวน และระดับเสียงที่เกิดจากการประกอบกิจการโรงงาน พ.ศ. 2548 (ค.ศ. 2005)



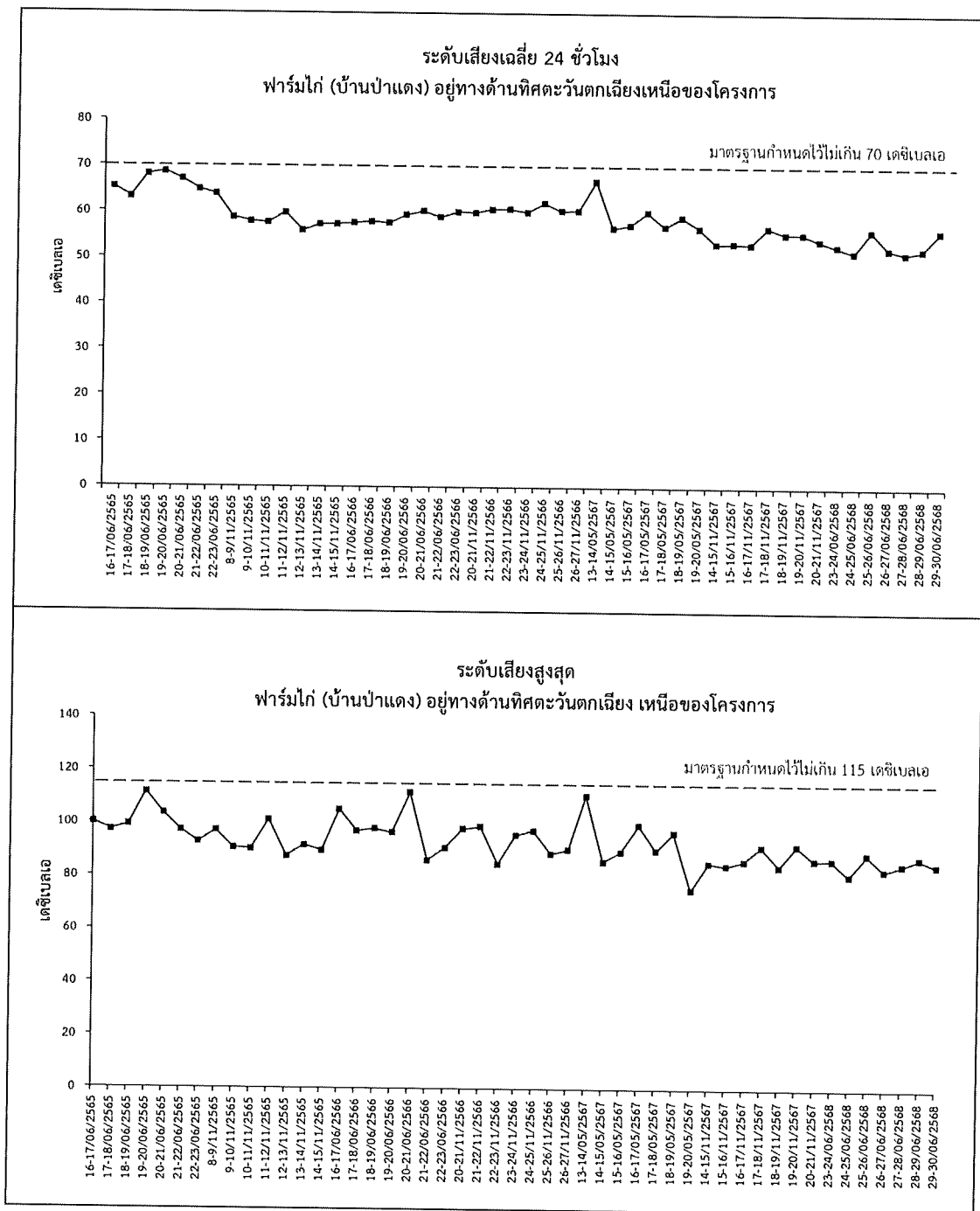
รูปที่ 4.2-1 เปรียบเทียบผลการตรวจวัดระดับเสียงทั่วไป



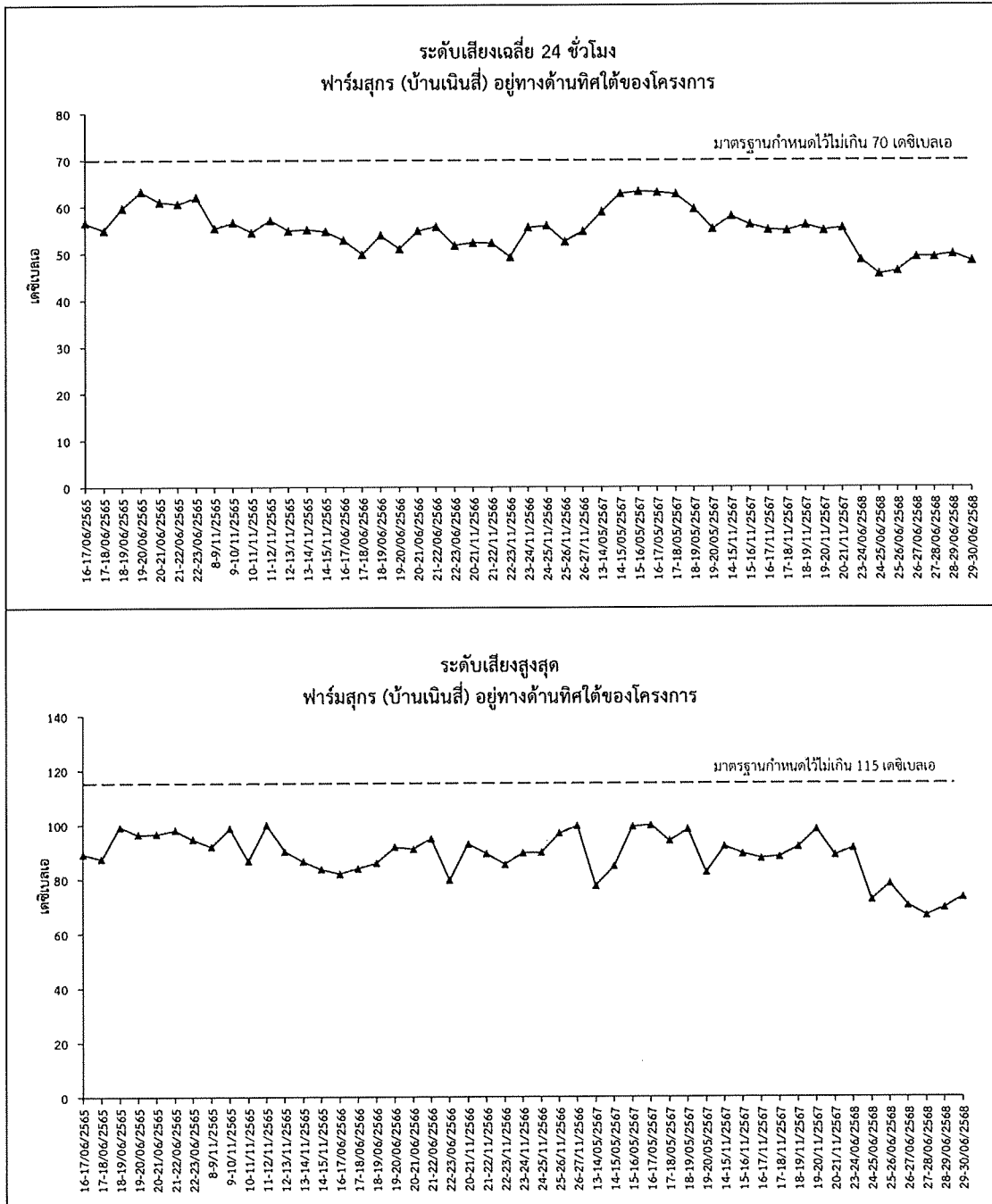
รูปที่ 4.2-1 เปรียบเทียบผลการตรวจวัดระดับเสียงทั่วไป (ต่อ)



รูปที่ 4.2-1 เปรียบเทียบผลการตรวจวัดระดับเสียงทั่วไป (ต่อ)

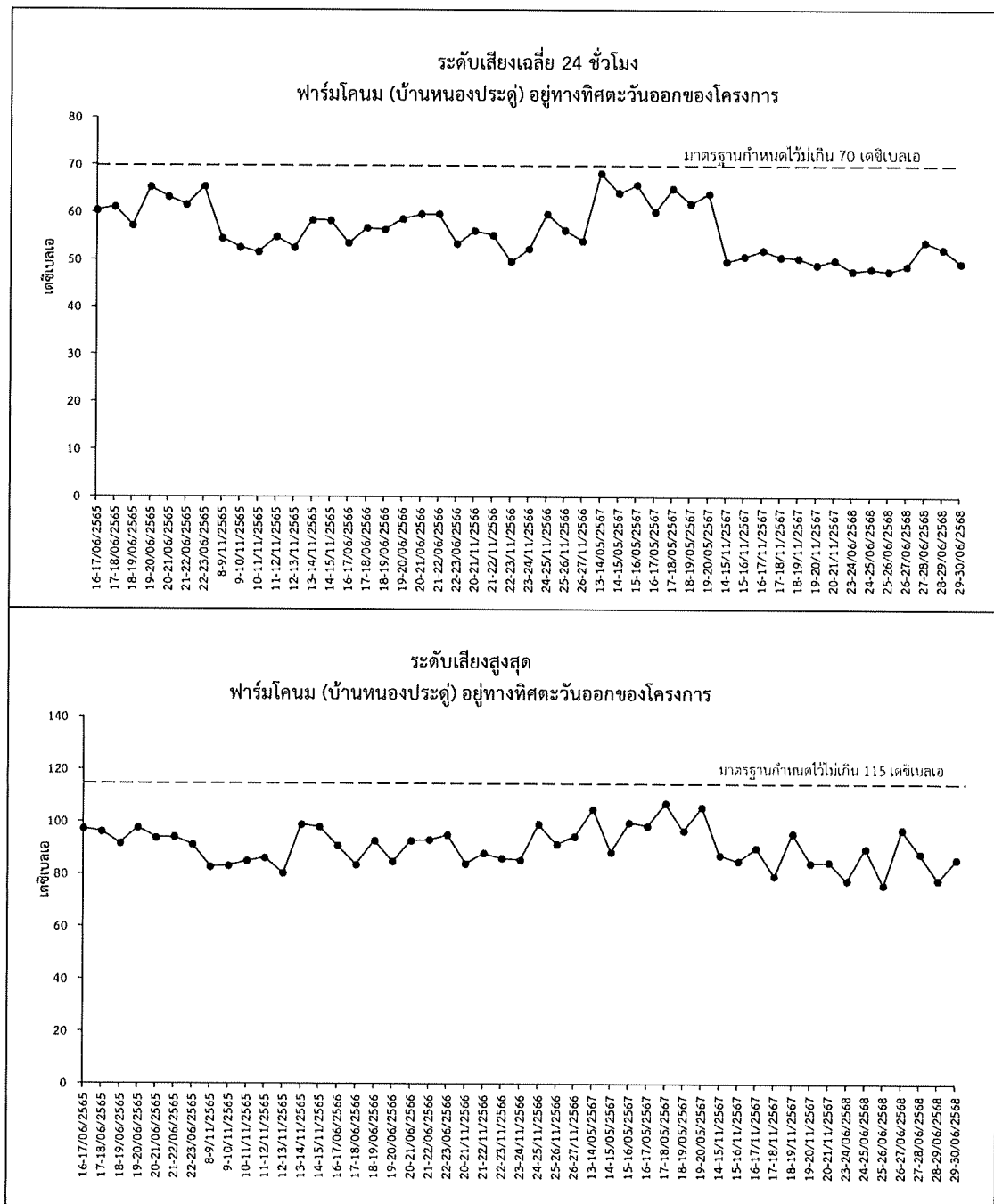


รูปที่ 4.2-1 เปรียบเทียบผลการตรวจวัดระดับเสียงทั่วไป (ต่อ)



หมายเหตุ : เนื่องจากมีสถานการณ์การแพร่ระบาดของโรคอหิวาต์แอฟริกาในสุกร (ASF) และโรคติดเชื้อไวรัสในโคเรอบี (โรคลิ้มปี สกิน หรือโรค LSD) นับตั้งแต่ปี พ.ศ. 2564 เจ้าของพื้นที่บริเวณฟาร์มสุกร (บ้านเนินสี) ไม่อนุญาตให้เข้าดำเนินการติดตั้งเครื่องมือตรวจวัดระดับเสียง ในการนี้ โครงการจึงได้พิจารณากำหนดสถานีตรวจวัดระดับเสียงในบริเวณที่อยู่ใกล้เคียงสถานีตรวจวัดดังกล่าว โดยกำหนดสถานีตรวจวัดบริเวณโรงเรียนบ้านห้างสูงแทนบริเวณฟาร์มสุกร (บ้านเนินสี)

รูปที่ 4.2-1 เปรียบเทียบผลการตรวจวัดระดับเสียงทั่วไป (ต่อ)



รูปที่ 4.2-1 เปรียบเทียบผลการตรวจวัดระดับเสียงทั่วไป (ต่อ)

4.3 การเปรียบเทียบคุณภาพน้ำผิวดิน

การตรวจวัดคุณภาพน้ำผิวดิน จำนวน 3 สถานี ได้แก่ คลองป่าแดงบริเวณทิศตะวันออกเฉียงเหนือของโครงการ (ต้นน้ำ) (SW 1) คลองป่าแดงบริเวณทิศตะวันออกเฉียงเหนือของโครงการ (ท้ายน้ำห่างจากต้นน้ำ ประมาณ 1 กม.) (SW 2) และคลองป่าแดงบริเวณทิศตะวันออกเฉียงเหนือของโครงการ (ท้ายน้ำห่างจากต้นน้ำ ประมาณ 2 กม.) (SW 3) โดยมีดัชนีตรวจวัด ได้แก่ อัตราการไหล อุณหภูมิ (Temperature) ความเป็นกรดและด่าง (pH) บีโอดี (BOD) ปริมาณออกซิเจนที่ละลายในน้ำ (Dissolved Oxygen) ปริมาณของแข็งละลายทั้งหมด (Total Dissolved Solids) ปริมาณแบคทีเรียโคลิฟอร์มทั้งหมด (Total Coliform Bacteria) ไซยาไนด์ (Cyanide) ไนเตรต (Nitrate) แอมโมเนีย (Ammonia) ทองแดง (Copper) นิกเกิล (Nickel) สังกะสี (Zinc) ตะกั่ว (Lead)ปรอท (Mercury) สารหนู (Arsenic) แบเรียม (Barium) ซีลีเนียม (Selenium) เหล็ก (Iron) อะลูมิเนียม (Aluminium) เงิน (Silver) ดีบุก (Tin) และโครเมียมชนิดเฮกซะวาเลนต์ (Hexavalent Chromium) โดยจากผลการตรวจวัด พบว่าคุณภาพน้ำมีค่าอยู่ในมาตรฐานตามประกาศคณะกรรมการสิ่งแวดล้อมแห่งชาติ ฉบับที่ 8 (พ. ศ. 2537) เรื่อง กำหนดมาตรฐานคุณภาพน้ำในแหล่งน้ำผิวดิน

เมื่อพิจารณาผลการตรวจวัดคุณภาพน้ำผิวดินย้อนหลังในช่วงปี พ.ศ. 256-2567 พบว่า ผลการตรวจวัดค่าบีโอดี (BOD) ออกซิเจนละลาย (DO) และแบคทีเรียโคลิฟอร์มทั้งหมด มีค่าสอดคล้องกับมาตรฐานแหล่งน้ำประเภทที่ 3 ได้แก่ แหล่งน้ำที่ได้รับน้ำทิ้งจากกิจกรรมบางประเภท และสามารถเป็นประโยชน์เพื่อการอุปโภคบริโภคโดยไม่ต้องผ่านการฆ่าเชื้อโรคตามปกติและผ่านกระบวนการปรับปรุงคุณภาพน้ำทั่วไปก่อนและเพื่อการเกษตร รายละเอียดแสดงดังตารางที่ 4.3-1 และรูปที่ 4.3-1

ตารางที่ 4.3-1 เปรียบเทียบผลการตรวจวัดคุณภาพน้ำผิวดิน

ดัชนีการตรวจวัด	หน่วย	ผลการตรวจวัดคุณภาพน้ำในคลองป่าแดงบริเวณทิศตะวันออกเฉียงเหนือของโครงการ (ต้นน้ำ)				มาตรฐาน	
		28 พ.ย. 2565	20 พ.ย. 2566	18 พ.ย. 2567	(ประเภทที่ 3)	(ประเภทที่ 4)	(ประเภทที่ 4)
pH	-	7.5	7.5	7.4	5.0-9.0	5.0-9.0	5.0-9.0
Dissolved Oxygen	mg/L	6.01	4.30	4.33	≥4.0	≥4.0	≥2.0
BOD	mg/L	1.0	2.6	1.4	≤2.0	≤2.0	≤4.0
Conductivity	uS/cm	177.7	239	327	-	-	-
Total Iron	mg/L as Fe	3.66	1.61	2.17	-	-	-
Nitrate	mg/L as NO ₃	0.98	0.35	0.27	≤5.0	≤5.0	≤5.0
Total suspended Solids	mg/L	37	21	14	-	-	-
Total Dissolved Solids	mg/L	120	160	256	-	-	-
Ammonia	mg/L as NH ₃	0.08	0.21	0.40	≤0.5	≤0.5	≤0.5
Aluminium	mg/L	0.61	0.29	0.18	-	-	-
Arsenic	mg/L	<0.0020	0.0023	0.0030	≤ 0.01	≤ 0.01	≤ 0.01
Barium	mg/L	0.07	0.07	0.13	-	-	-
Chromium (Hexavalent)	mg/L as Cr ⁺⁶	<0.01	<0.01	<0.01	≤ 0.05	≤ 0.05	≤ 0.05
Copper	mg/L	<0.01	<0.01	<0.01	≤ 0.1	≤ 0.1	≤ 0.1
Lead	mg/L	<0.01	<0.01	<0.01	≤ 0.05	≤ 0.05	≤ 0.05
Mercury	mg/L	<0.0010	<0.0010	<0.001	≤ 0.002	≤ 0.002	≤ 0.002
Nickel	mg/L	<0.01	<0.01	<0.01	≤ 0.1	≤ 0.1	≤ 0.1
Selenium	mg/L	<0.0005	<0.0005	<0.0005	-	-	-
Silver	mg/L	<0.01	<0.01	<0.01	-	-	-
Tin	mg/L	<0.10	<0.10	<0.10	-	-	-
Zinc	mg/L	0.03	<0.01	<0.01	≤ 1.0	≤ 1.0	≤ 1.0
Cyanide	mg/L as CN ⁻	<0.005	<0.005	<0.005	≤ 0.005	≤ 0.005	≤ 0.005
Total Coliform Bacteria	MPN/100 mL	3.5x10 ³	3.5x10 ³	5.4x10 ²	≤ 20,000	≤ 20,000	-
Salinity	g/kg	<0.10	<0.10	<0.10	-	-	-
Temperature	°C	28.0	28.7	29.1	8'	8'	8'

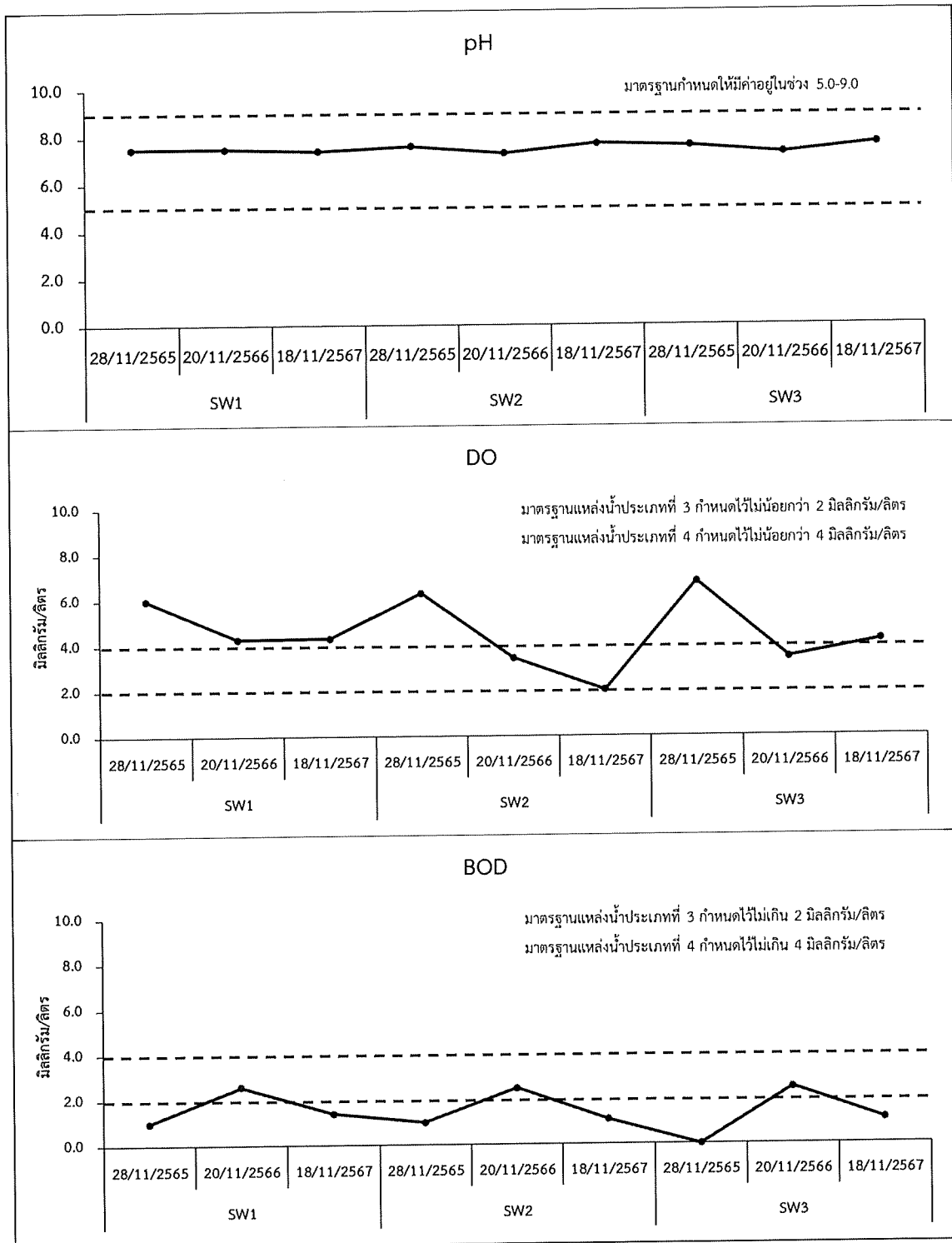
หมายเหตุ : อ้างอิงประกาศคณะกรรมการสิ่งแวดล้อมแห่งชาติ ฉบับที่ 8 (พ.ศ.2537) เรื่อง กำหนดมาตรฐานคุณภาพน้ำในแหล่งน้ำผิวดิน
แหล่งน้ำประเภทที่ 3 ได้แก่ แหล่งน้ำที่ได้รับน้ำจากกิจกรรมบางประเภท และสามารถเป็นประโยชน์เพื่อการอุปโภคบริโภคได้โดยไม่ต้องผ่านการบำบัดน้ำเสียและเพื่อการเกษตร
แหล่งน้ำประเภทที่ 4 ได้แก่ แหล่งน้ำที่ได้รับน้ำจากกิจกรรมบางประเภท และสามารถเป็นประโยชน์ สามารถอุปโภคบริโภคได้โดยไม่ต้องผ่านการบำบัดน้ำเสียและเพื่อการอุตสาหกรรม
ธ หมายถึง มีสภาพตามธรรมชาติ
ธ' หมายถึง อนุมัติของน้ำจะต้องไม่สูงกว่าอุณหภูมิตามธรรมชาติเกิน 3 องศาเซลเซียส

ตารางที่ 4.3-1 เปรียบเทียบผลการตรวจวัดคุณภาพน้ำผิวดิน (ต่อ)

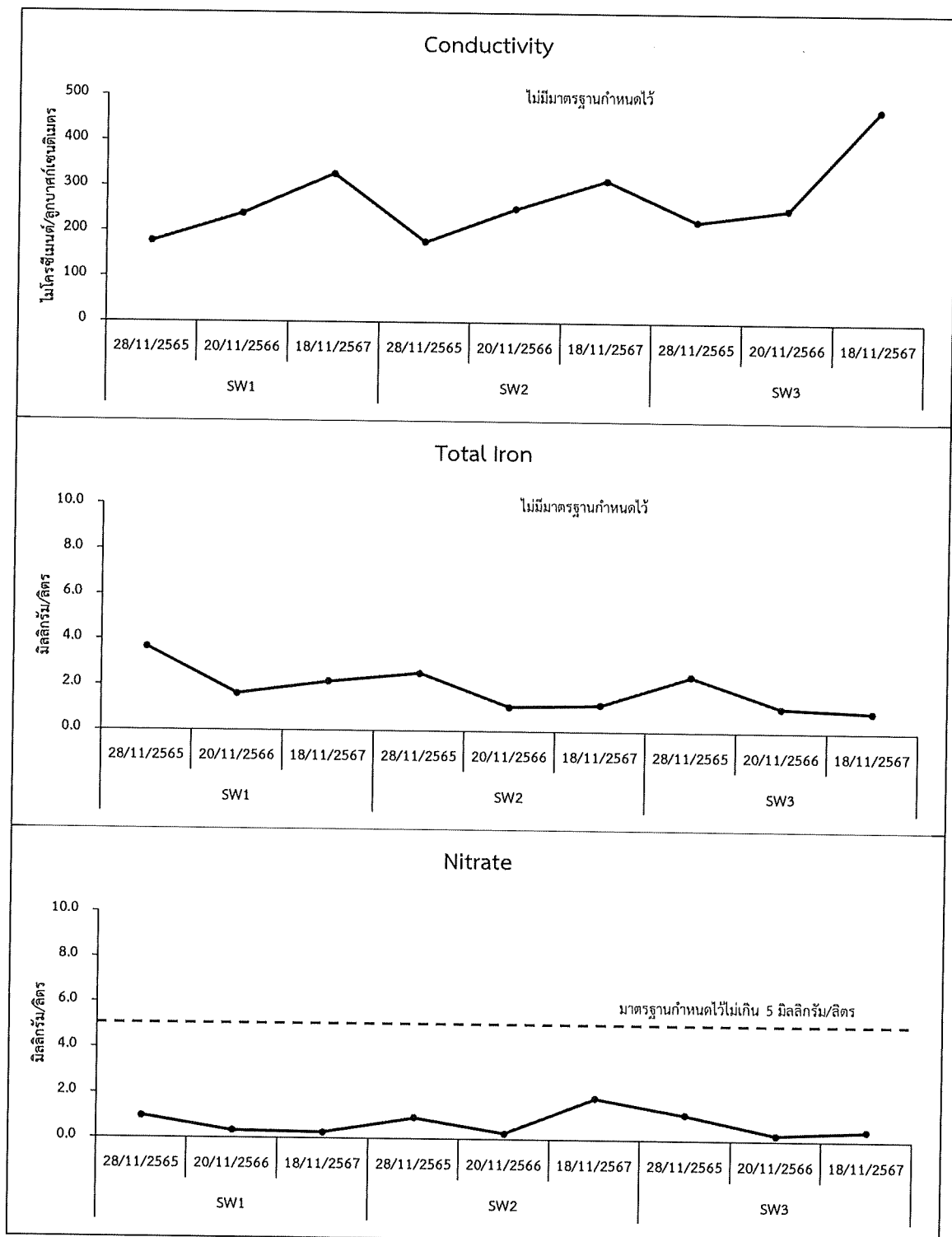
ดัชนีการตรวจวัด	หน่วย	ผลการตรวจวัดคุณภาพน้ำในคลองป่าแดงบริเวณทิศตะวันออกเฉียงเหนือของโครงการ (ท้ายน้ำห่างจากต้นน้ำ ประมาณ 2 กม.)				มาตรฐาน	
		28 พ.ย. 2565	20 พ.ย. 2566	18 พ.ย. 2567	(ประเภทที่ 3)	(ประเภทที่ 3)	(ประเภทที่ 4)
pH	-	7.6	7.3	7.7	5.0-9.0	5.0-9.0	5.0-9.0
Dissolved Oxygen	mg/L	6.78	3.44	4.20	≥4.0	≥4.0	≥2.0
BOD	mg/L	<1.0	2.5	1.1	≤2.0	≤2.0	≤4.0
Conductivity	uS/cm	224	251	470	-	-	-
Total Iron	mg/L as Fe	2.45	1.08	0.91	-	-	-
Nitrate	mg/L as NO ₃	1.13	0.28	0.45	≤5.0	≤5.0	≤5.0
Total suspended Solids	mg/L	35	8	8	-	-	-
Total Dissolved Solids	mg/L	136	164	364	-	-	-
Ammonia	mg/L as NH ₃	0.08	0.16	0.11	≤0.5	≤0.5	≤0.5
Aluminium	mg/L	0.84	0.07	0.15	-	-	-
Arsenic	mg/L	<0.0020	<0.0020	0.0021	≤ 0.01	≤ 0.01	≤ 0.01
Barium	mg/L	0.08	0.10	0.14	-	-	-
Chromium (Hexavalent)	mg/L as Cr ⁺⁶	<0.01	<0.01	<0.01	≤ 0.05	≤ 0.05	≤ 0.05
Copper	mg/L	<0.01	<0.01	0.02	≤ 0.1	≤ 0.1	≤ 0.1
Lead	mg/L	<0.01	<0.01	<0.01	≤ 0.05	≤ 0.05	≤ 0.05
Mercury	mg/L	<0.0010	<0.0010	<0.001	≤ 0.002	≤ 0.002	≤ 0.002
Nickel	mg/L	<0.01	<0.01	<0.01	≤ 0.1	≤ 0.1	≤ 0.1
Selenium	mg/L	<0.0005	<0.0005	<0.0005	-	-	-
Silver	mg/L	<0.01	<0.01	<0.01	-	-	-
Tin	mg/L	<0.10	<0.10	<0.10	-	-	-
Zinc	mg/L	0.01	<0.01	<0.01	≤ 1.0	≤ 1.0	≤ 1.0
Cyanide	mg/L as CN ⁻	<0.005	<0.005	<0.005	≤ 0.005	≤ 0.005	≤ 0.005
Total Coliform Bacteria	MPN/100 mL	5.4x10 ³	3.5x10 ³	2.4x10 ³	≤ 20,000	≤ 20,000	-
Salinity	g/kg	<0.10	<0.10	0.15	-	-	-
Temperature	°C	27.3	25.4	29.1	๙	๙	๙

หมายเหตุ : อ้างอิงประกาศคณะกรรมการสิ่งแวดล้อมแห่งชาติ ฉบับที่ 8 (พ.ศ.2537) เรื่อง กำหนดมาตรฐานคุณภาพน้ำในแหล่งน้ำผิวดิน

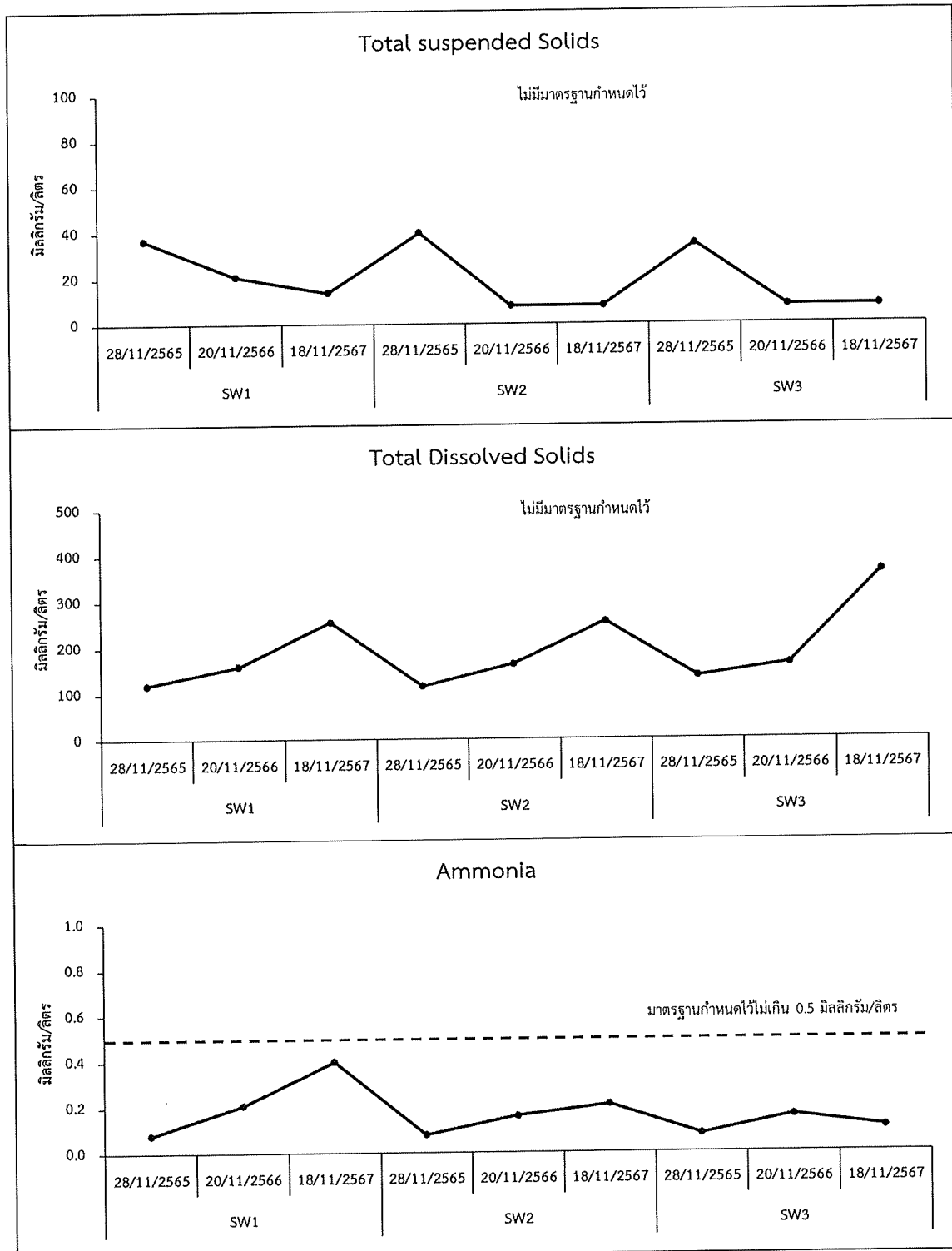
แหล่งน้ำประเภทที่ 3 ได้แก่ แหล่งน้ำที่ได้รับน้ำทิ้งจากกิจกรรมบางประเภท และสามารถเป็นประโยชน์เพื่อการอุปโภคบริโภคได้โดยไม่ต้องผ่านการบำบัดน้ำเสียและเพื่อการเกษตร
แหล่งน้ำประเภทที่ 4 ได้แก่ แหล่งน้ำที่ได้น้ำทิ้งจากกิจกรรมบางประเภท และสามารถเป็นประโยชน์ สามารถอุปโภคบริโภคได้โดยไม่ต้องผ่านการบำบัดน้ำเสียและเพื่อการอุตสาหกรรม
ธ หมายถึง มีสภาพตามธรรมชาติ
ธ หมายถึง อุณหภูมิของน้ำจะต้องไม่สูงกว่าอุณหภูมิตามธรรมชาติเกิน 3 องศาเซลเซียส



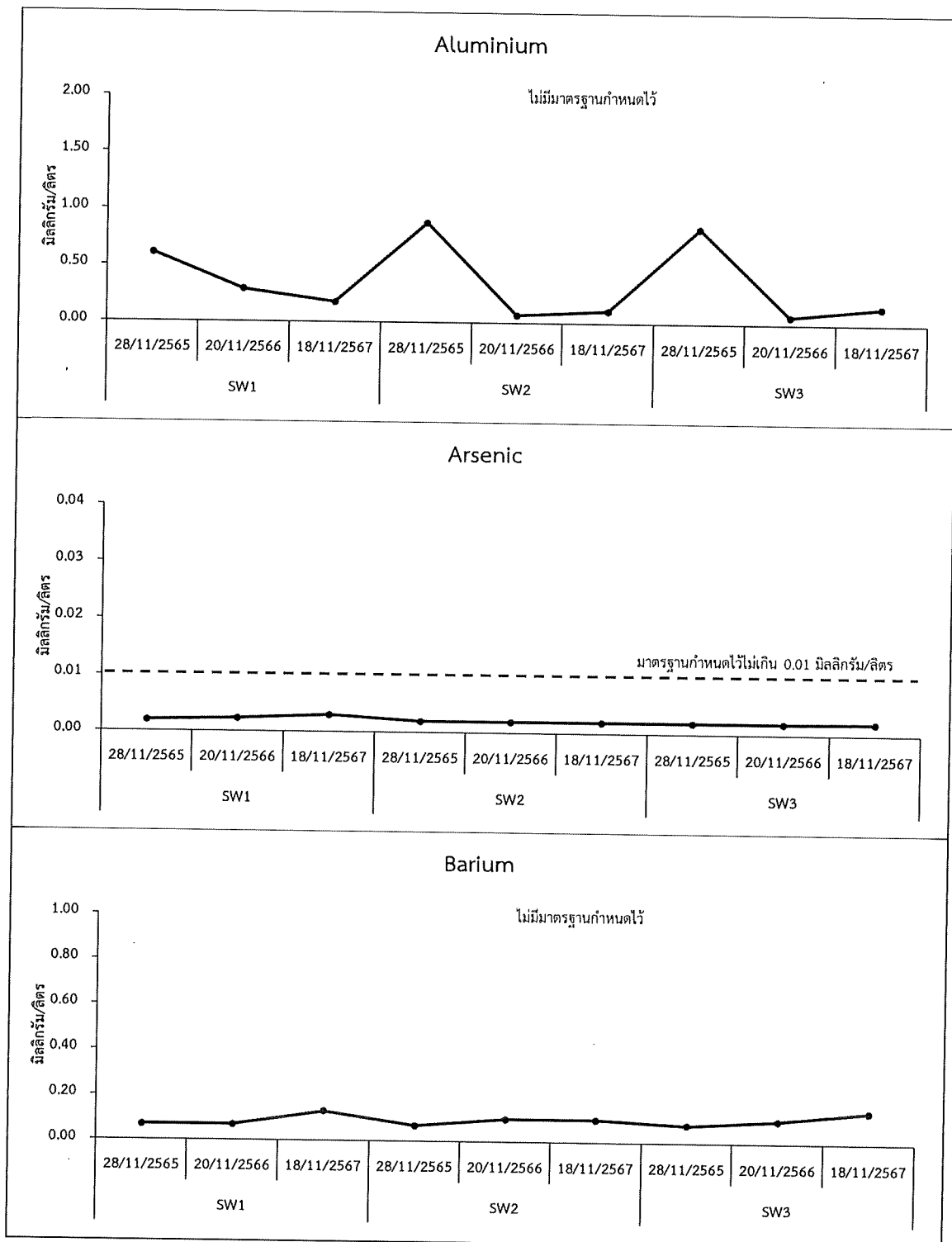
รูปที่ 4.3-1 เปรียบเทียบผลการตรวจวัดคุณภาพน้ำผิวดิน



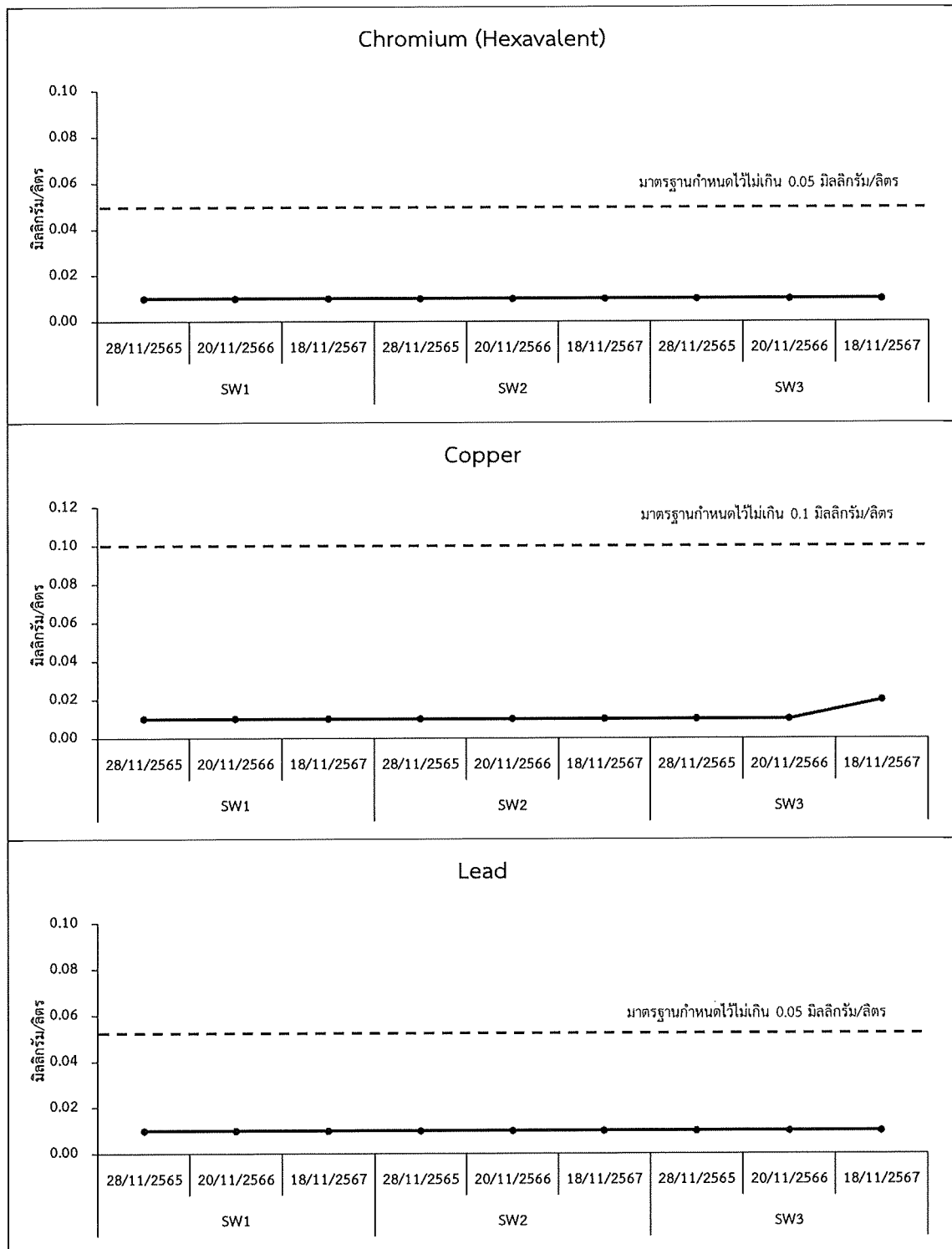
รูปที่ 4.3-1 เปรียบเทียบผลการตรวจวัดคุณภาพน้ำผิวดิน (ต่อ)



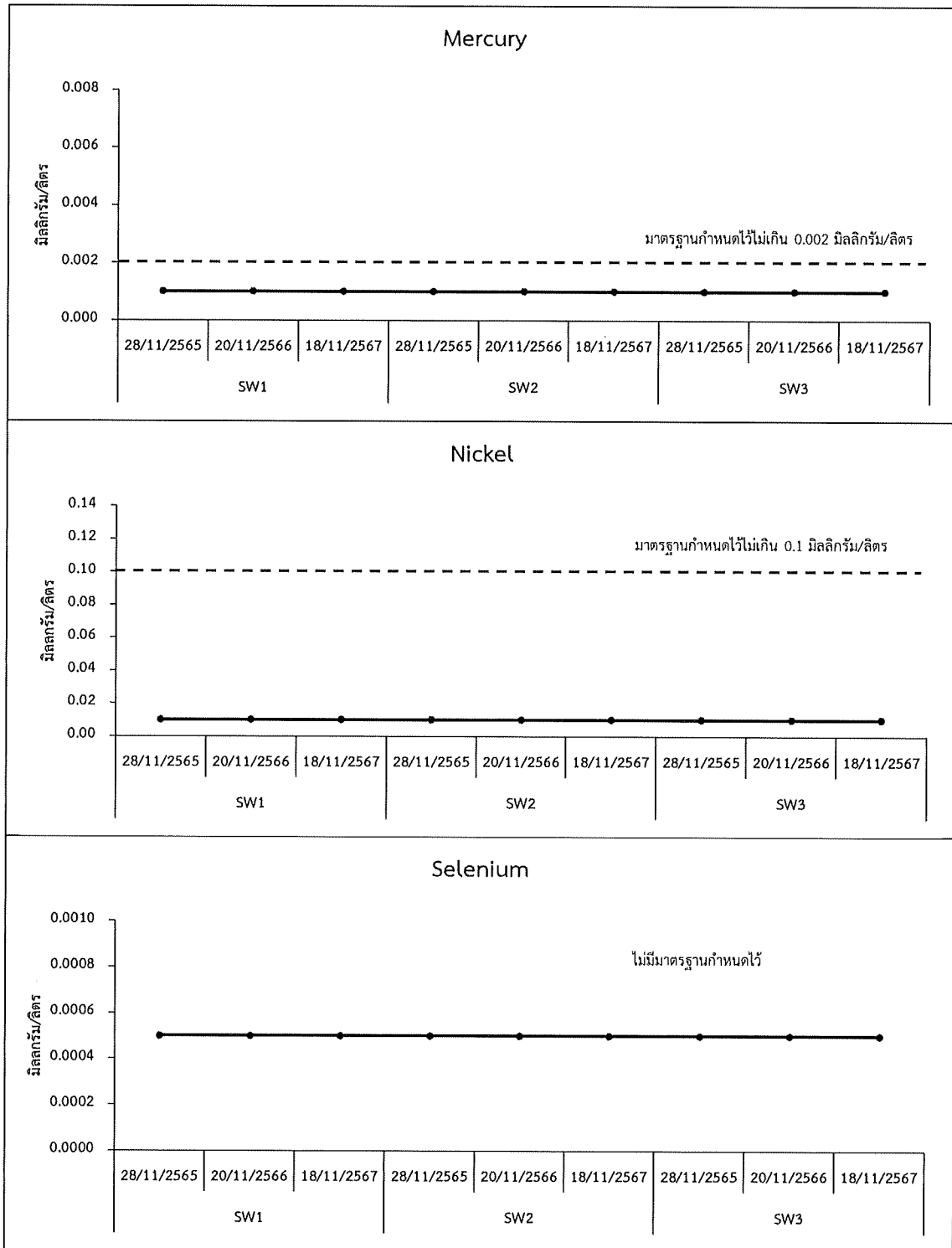
รูปที่ 4.3-1 เปรียบเทียบผลการตรวจวัดคุณภาพน้ำผิวดิน (ต่อ)



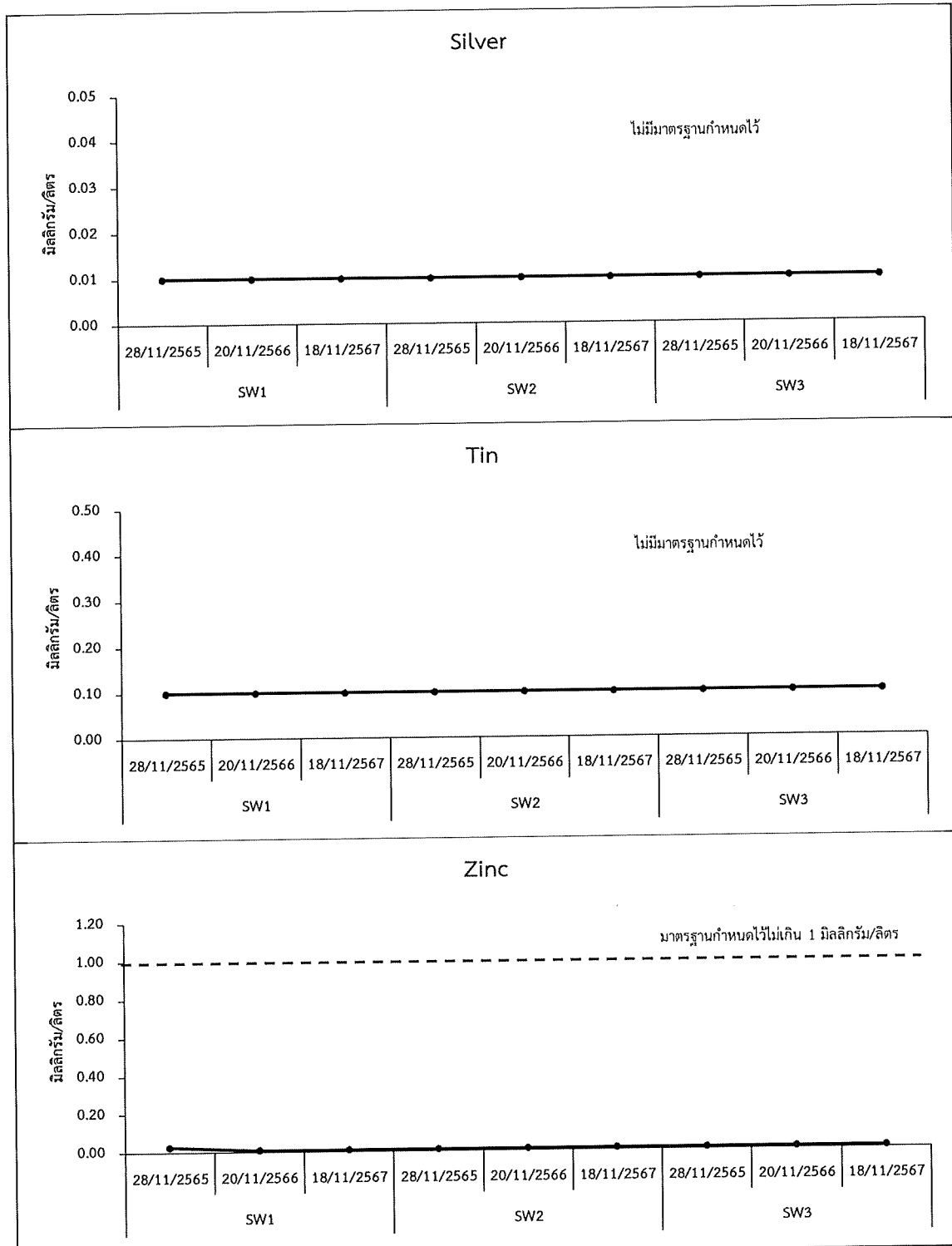
รูปที่ 4.3-1 เปรียบเทียบผลการตรวจวัดคุณภาพน้ำผิวดิน (ต่อ)



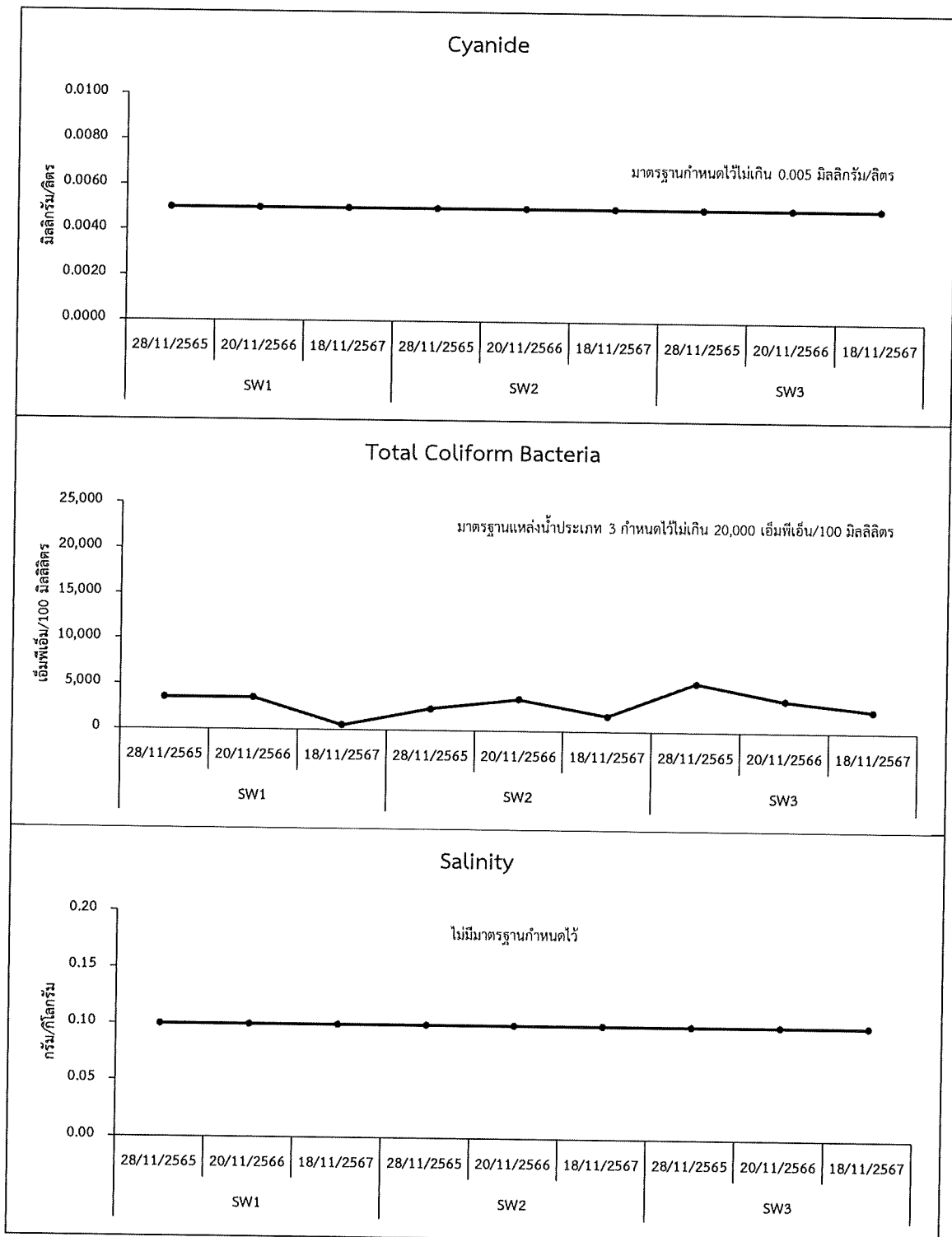
รูปที่ 4.3-1 เปรียบเทียบผลการตรวจวัดคุณภาพน้ำผิวดิน (ต่อ)



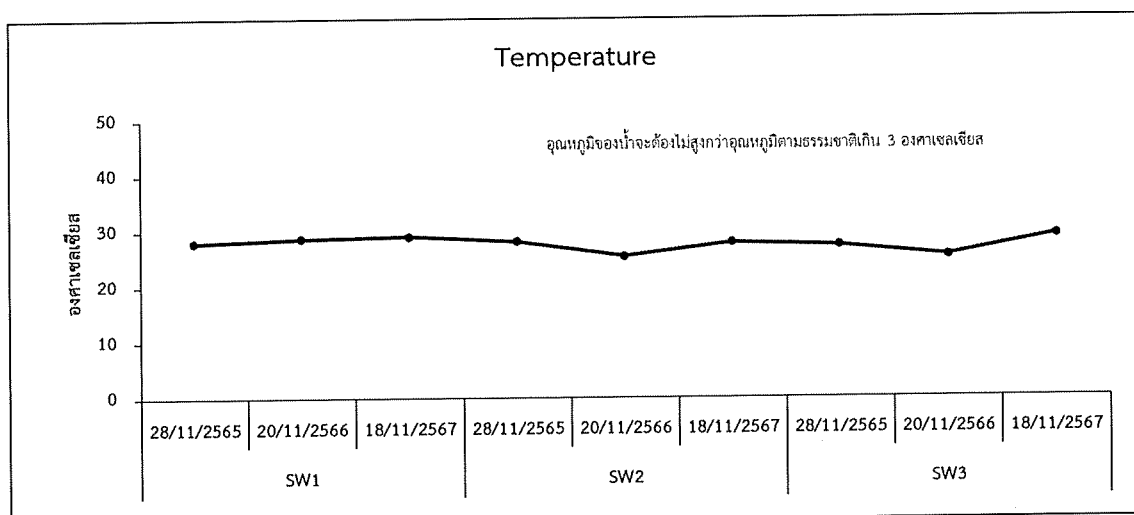
รูปที่ 4.3-1 เปรียบเทียบผลการตรวจวัดคุณภาพน้ำผิวดิน (ต่อ)



รูปที่ 4.3-1 เปรียบเทียบผลการตรวจวัดคุณภาพน้ำผิวดิน (ต่อ)



รูปที่ 4.3-1 เปรียบเทียบผลการตรวจวัดคุณภาพน้ำผิวดิน (ต่อ)



รูปที่ 4.3-1 เปรียบเทียบผลการตรวจวัดคุณภาพน้ำผิวดิน (ต่อ)

4.4 การเปรียบเทียบคุณภาพน้ำใต้ดิน

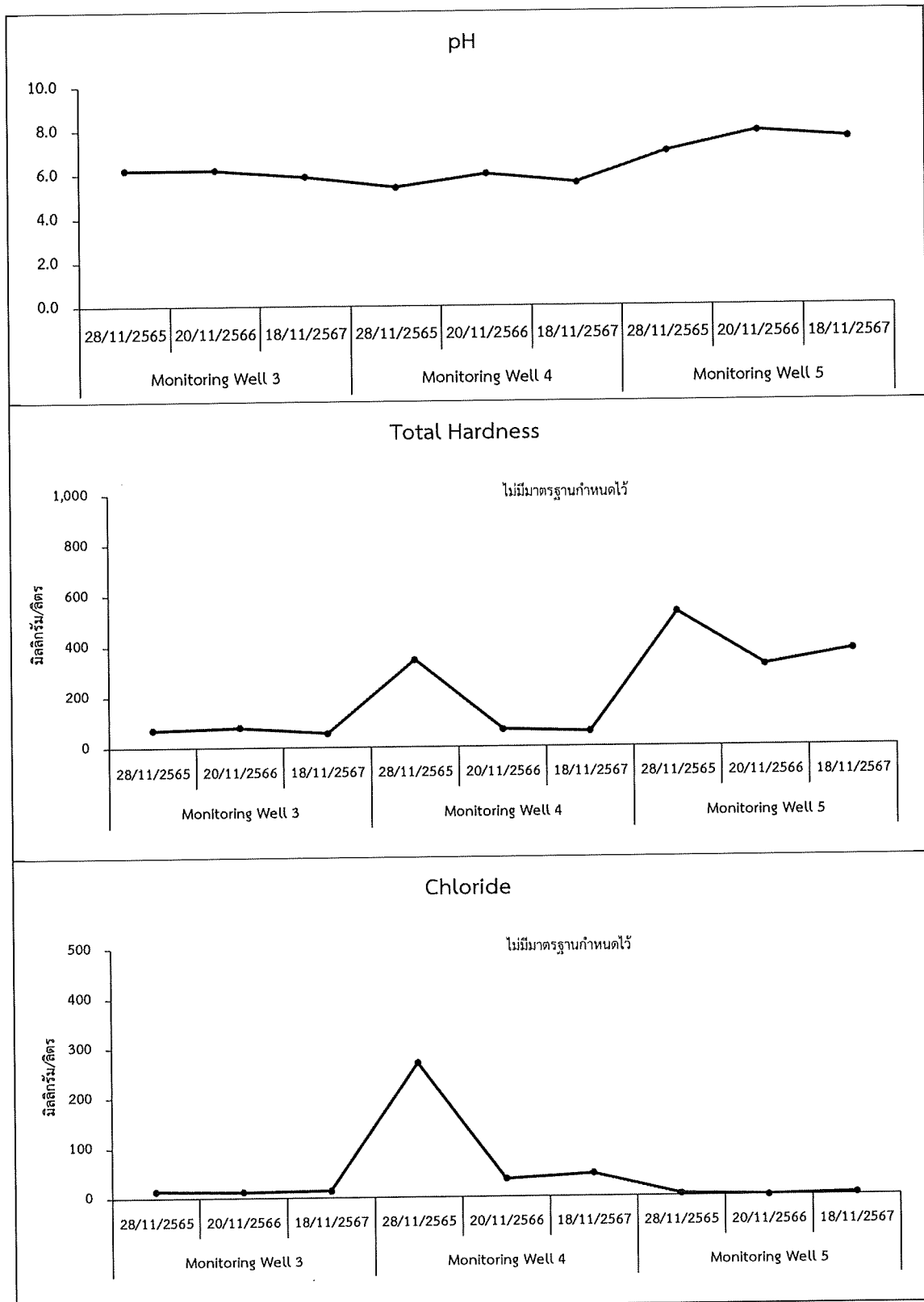
การตรวจวัดคุณภาพน้ำใต้ดิน มีพารามิเตอร์ที่ตรวจวิเคราะห์ ได้แก่ ความเป็นกรดและด่าง (pH) ของแข็งละลาย (Total Dissolved Solids) คลอไรด์ (Chloride) ความกระด้าง (Total Hardness) อาร์เซนิก (Arsenic) อะลูมิเนียม (Aluminium) แคดเมียม (Cadmium) โครเมียมชนิดเฮกซะวาเลนต์ (Hexavalent Chromium) ทองแดง (Copper) เหล็ก (Iron)ปรอท (Mercury) นิกเกิล (Nickel) ตะกั่ว (Lead) แมงกานีส (Manganese) ซีลีเนียม (Selenium) แบเรียม (Barium) สังกะสี (Zinc) ดีบุก (Tin) เงิน (Silver) บริเวณ Monitoring Well 3 Monitoring Well 4 และ Monitoring Well 5 พบว่า ส่วนใหญ่มีค่าอยู่ในมาตรฐานตามประกาศกระทรวงอุตสาหกรรม (พ.ศ. 2559) เรื่องกำหนดเกณฑ์การปนเปื้อนในดินและน้ำใต้ดิน การตรวจสอบคุณภาพดินและน้ำใต้ดิน การแจ้งข้อมูล รวมทั้งการจัดทำรายงานผลการตรวจสอบคุณภาพดินและน้ำใต้ดิน และรายงานเสนอมาตรการควบคุมและมาตรการลดการปนเปื้อนในดินและน้ำใต้ดิน สำหรับค่า Total Dissolved Solids, Total Hardness, Chloride, Aluminium, Tin, Copper และ Total Iron ไม่สามารถเทียบกับมาตรฐานได้ เนื่องจากไม่มีมาตรฐานกำหนด สำหรับผลการตรวจวัดย้อนหลังแสดงดังตารางที่ 4.4-1 และรูปที่ 4.4-1

ทั้งนี้ โครงการยังไม่ได้ดำเนินการตรวจวัดคุณภาพน้ำใต้ดินเนื่องจากตำแหน่งจุดตรวจวัดบริเวณ Monitoring Well 1 (MW1) และ Monitoring Well 2 (MW2) เนื่องจากจุดตรวจวัดดังกล่าวตั้งอยู่ในพื้นที่ Zone B อยู่ระหว่างการพัฒนาพื้นที่ โดยคาดว่าจะแล้วเสร็จภายในปี พ.ศ. 2568 สำหรับความคืบหน้าการก่อสร้างโครงการและแผนการพัฒนาพื้นที่ Zone B แสดงดังภาคผนวก ข

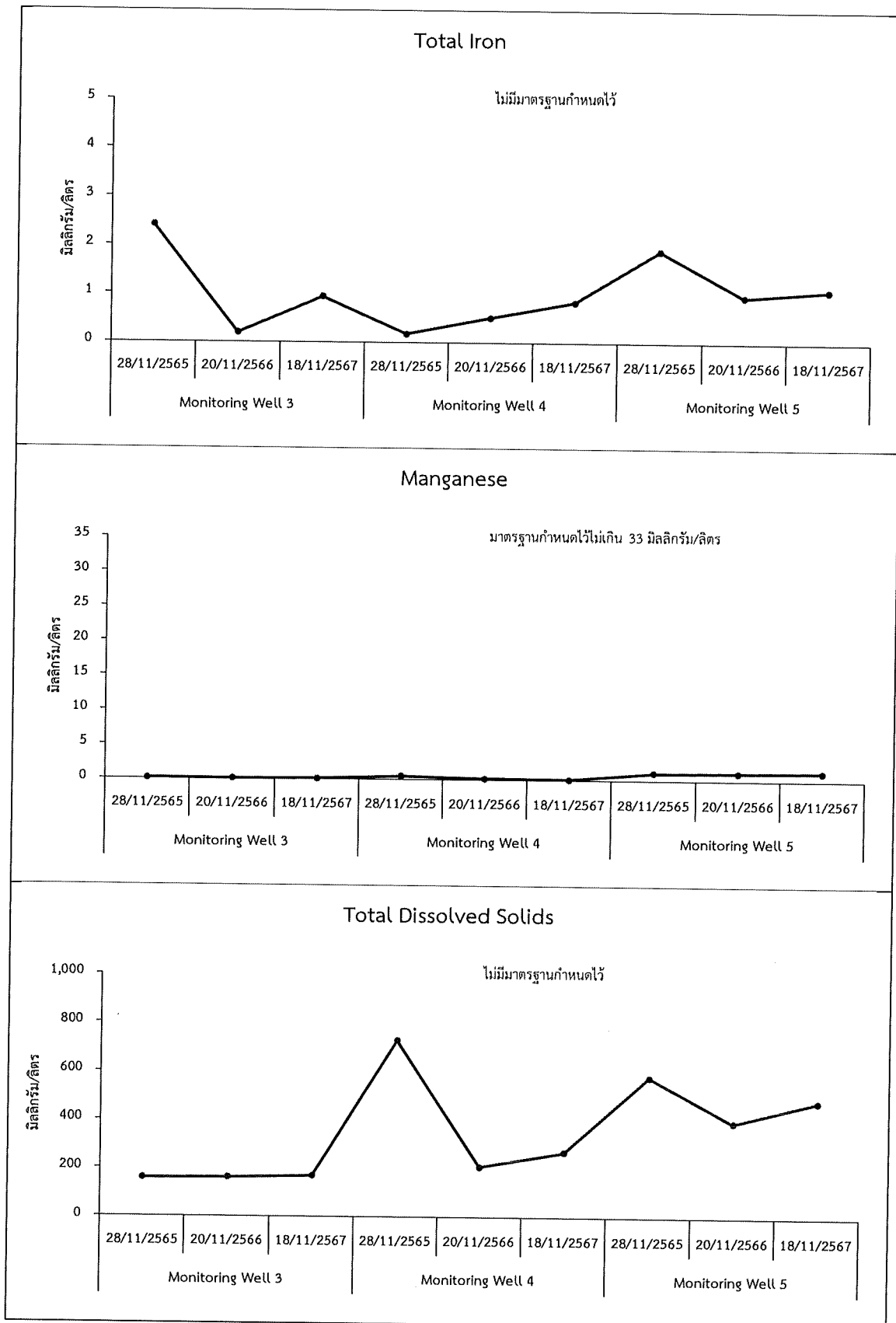
ตารางที่ 4.4-1 เปรียบเทียบผลการตรวจวัดคุณภาพน้ำใต้ดิน

ดัชนีการตรวจวัด	หน่วย	ผลตรวจวัด												มาตรฐาน ^{1/}
		Monitoring Well 3				Monitoring Well 4				Monitoring Well 5				
		28 พ.ย. 65	20 พ.ย. 66	18 พ.ย. 67		28 พ.ย. 65	20 พ.ย. 66	18 พ.ย. 67		28 พ.ย. 65	20 พ.ย. 66	18 พ.ย. 67		
pH	-	6.2	6.2	5.9		5.4	6.0	5.6		7.0	7.9	7.6	-	
Total Hardness	mg/L as CaCO ₃	70	80	56		345	68	60		530	320	380	-	
Chloride	mg/L	14	12	14		270	36	46		4	0.2	4	-	
Total Iron	mg/L as Fe	2.41	0.19	0.94		0.17	0.51	0.83		1.89	0.95	1.08	-	
Manganese	mg/L	0.14	0.11	0.14		0.56	0.25	0.13		1.15	1.18	1.30	33	
Total Dissolved Solids	mg/L	160	162	170		728	208	270		580	394	480	-	
Aluminium	mg/L	0.42	0.08	0.10		<0.05	0.09	0.86		<0.05	0.09	0.05	-	
Arsenic	mg/L	<0.0020	0.0020	<0.0020		<0.0020	<0.0020	<0.0020		<0.0020	<0.0020	<0.0020	0.1	
Barium	mg/L	<0.02	<0.02	<0.02		0.70	0.11	0.13		0.28	0.18	0.23	160	
Cadmium	mg/L	<0.002	<0.0020	<0.002		<0.002	<0.002	<0.002		<0.002	<0.002	<0.002	2.0	
Chromium (Hexavalent)	mg/L as Cr ⁺⁶	<0.01	<0.01	<0.01		<0.01	<0.01	<0.01		<0.01	<0.01	<0.01	6.0	
Copper	mg/L	<0.01	<0.01	0.01		<0.01	<0.01	0.01		<0.01	<0.01	<0.01	-	
Lead	mg/L	0.20	0.10	0.07		0.04	0.04	0.08		<0.01	<0.01	0.01	4.0	
Mercury	mg/L	<0.0010	<0.0010	<0.0010		<0.0010	<0.0010	<0.0010		<0.0010	<0.0010	<0.0010	0.7	
Nickel	mg/L	0.01	<0.01	<0.01		0.11	<0.01	0.02		<0.01	<0.01	<0.01	5.0	
Selenium	mg/L	<0.0005	<0.0005	<0.0005		<0.0005	<0.0005	<0.0005		<0.0005	<0.005	<0.0005	12	
Silver	mg/L	<0.01	<0.01	<0.01		<0.01	<0.01	<0.01		<0.01	<0.01	<0.01	12	
Tin	mg/L	<0.10	<0.10	<0.10		<0.10	<0.10	<0.10		<0.10	<0.10	<0.10	-	
Zinc	mg/L	0.04	<0.01	0.04		0.09	0.11	0.03		0.02	0.03	<0.01	10	

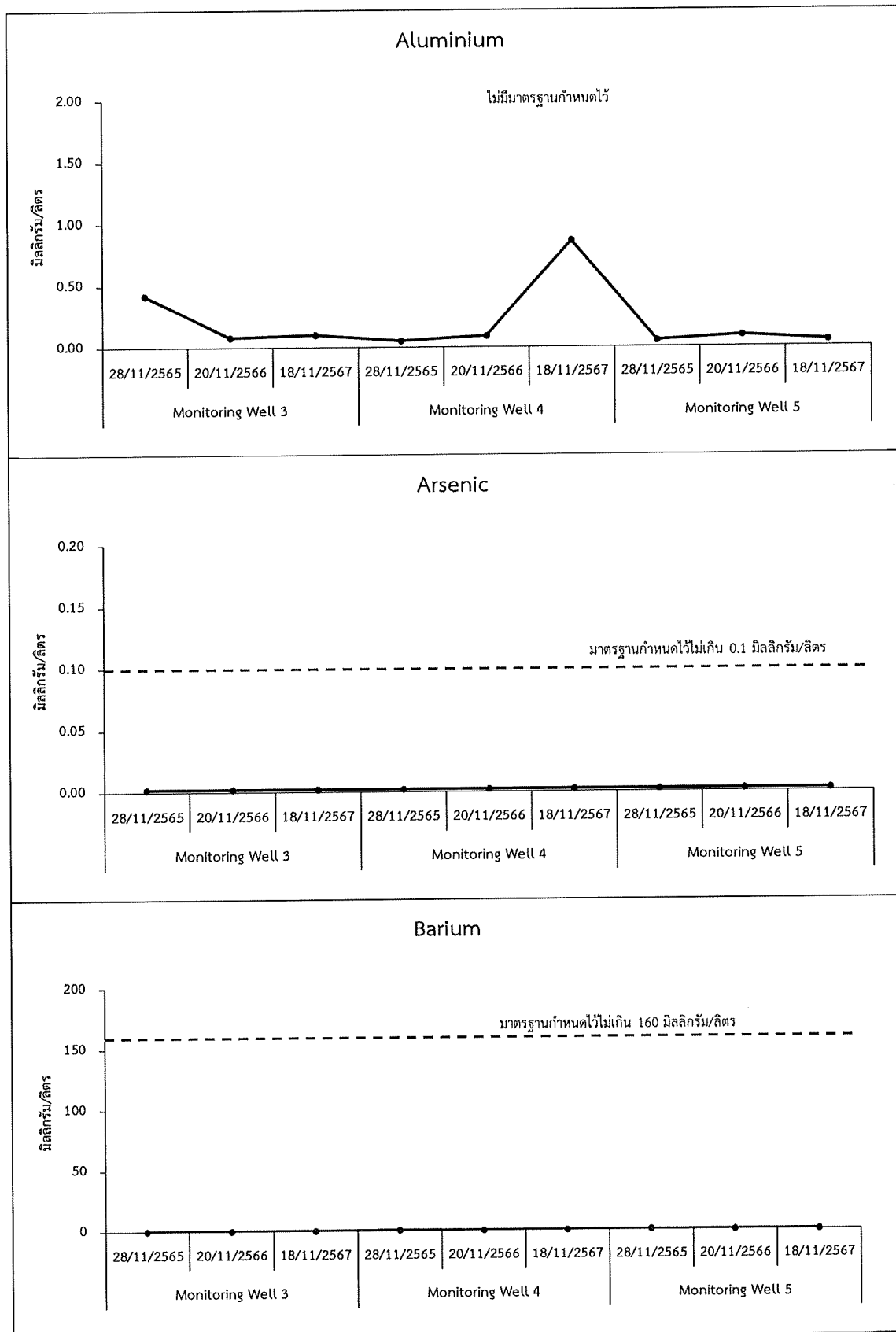
หมายเหตุ : ^{1/} อ้างอิงถึงประกาศกระทรวงอุตสาหกรรม เรื่อง กำหนดเกณฑ์การปนเปื้อนในดินและน้ำใต้ดิน การตรวจสอบคุณภาพดินและน้ำใต้ดิน การแจ้งข้อมูล รวมทั้งการจัดทำรายงานผลการตรวจสอบคุณภาพดินและน้ำใต้ดิน และรายงานเสนอมาตรการควบคุมและมาตรการลดการปนเปื้อนในดินและน้ำใต้ดิน พ.ศ. 2559



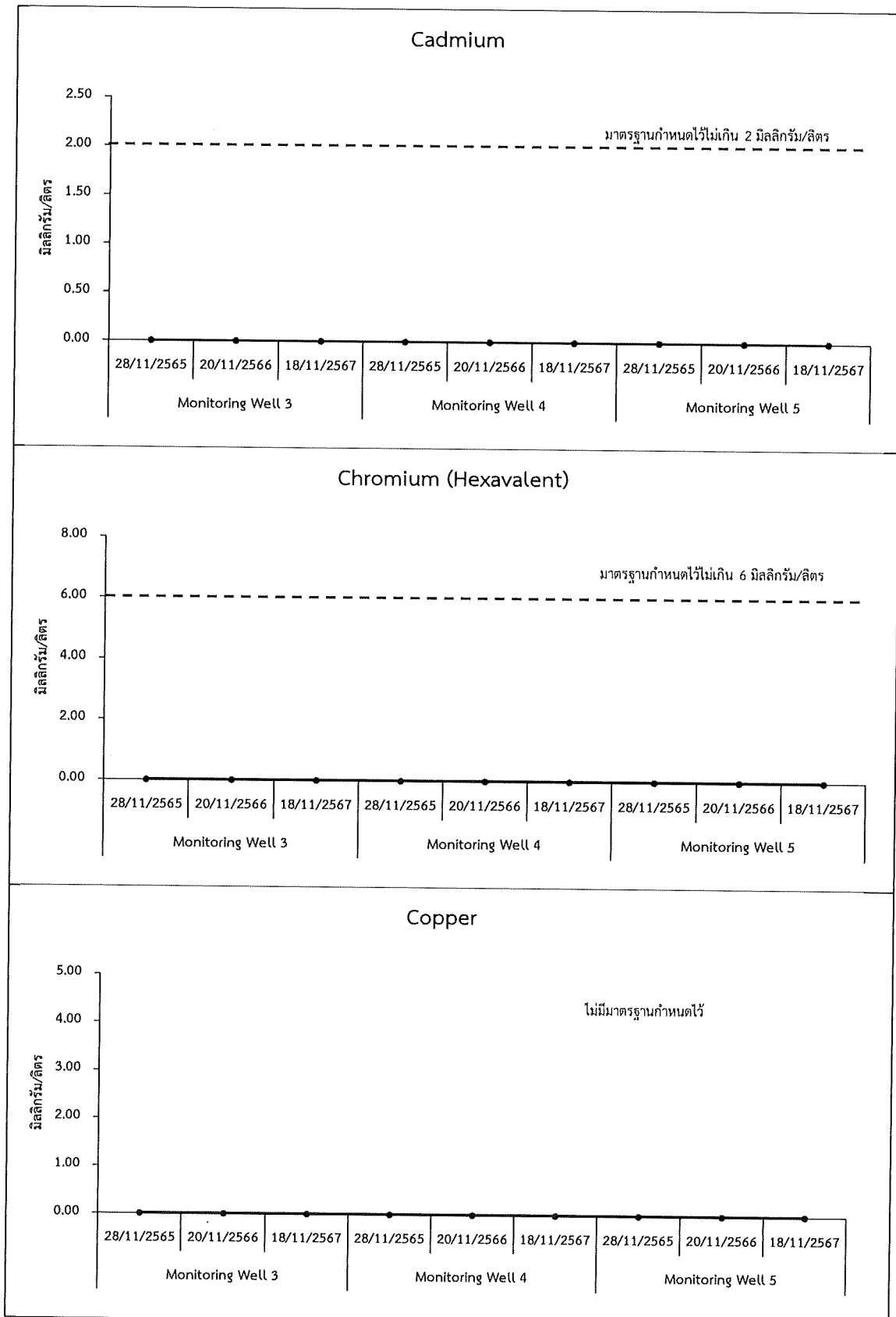
รูปที่ 4.4-1 เปรียบเทียบผลการตรวจวัดคุณภาพน้ำใต้ดิน



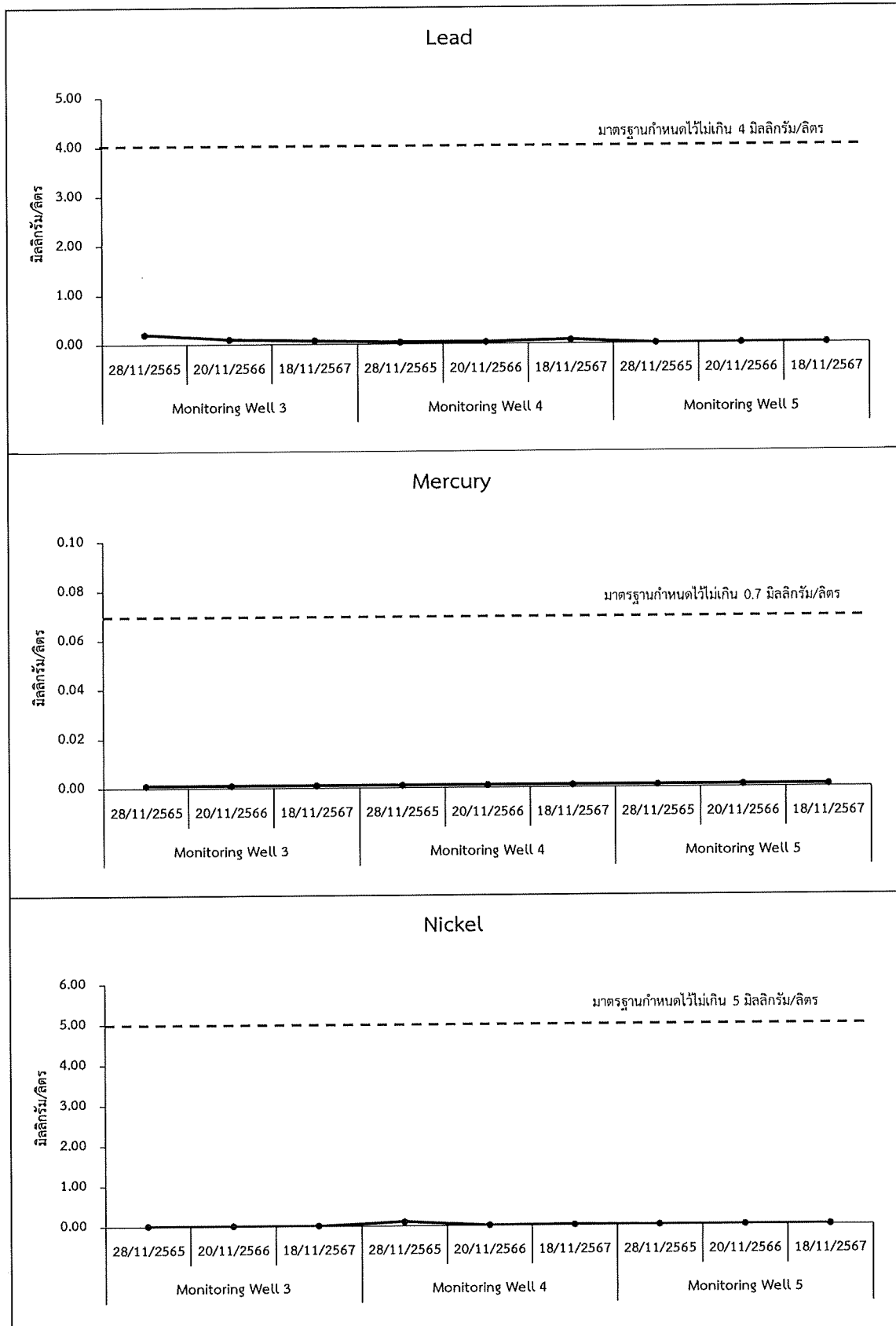
รูปที่ 4.4-1 เปรียบเทียบผลการตรวจวัดคุณภาพน้ำใต้ดิน (ต่อ)



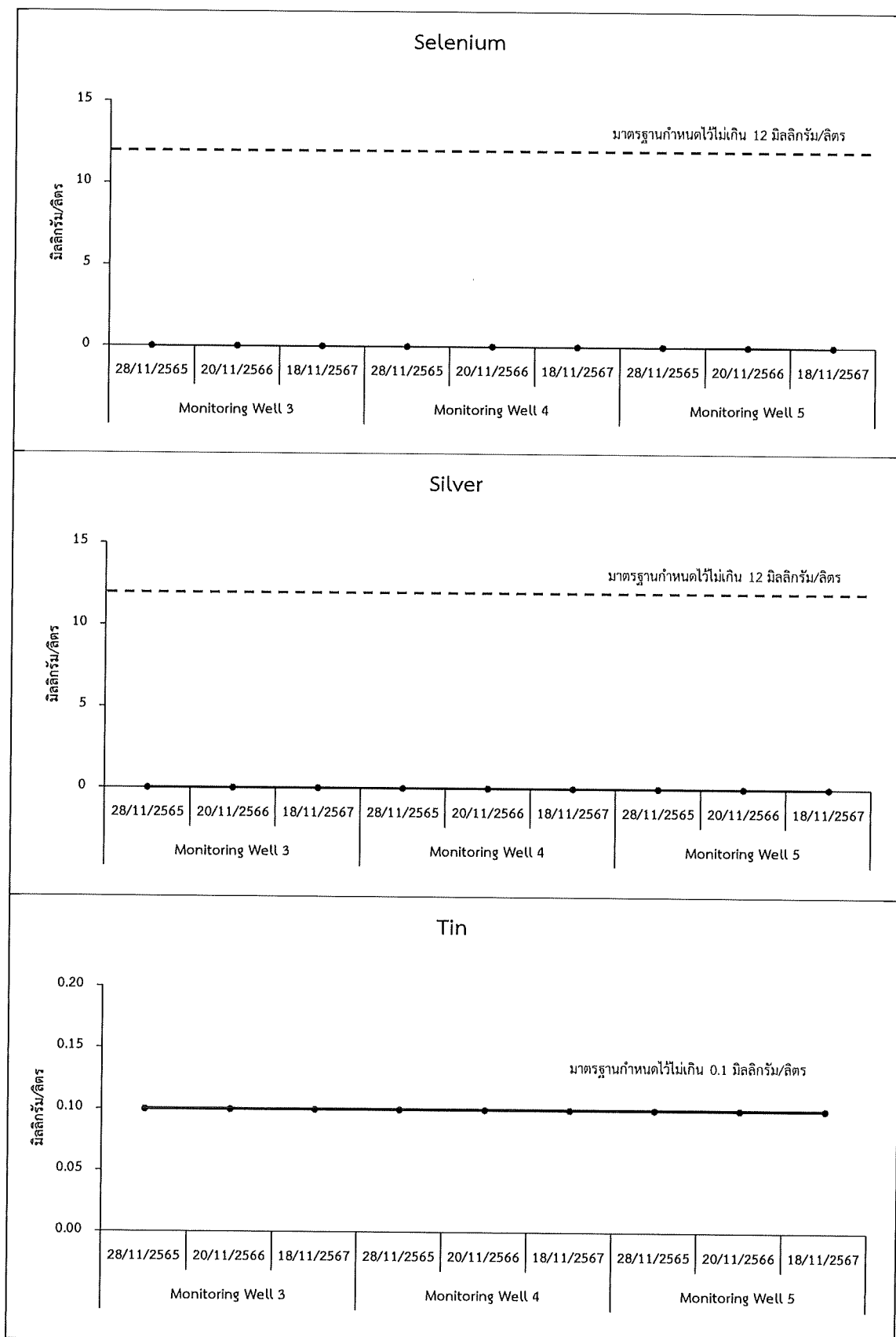
รูปที่ 4.4-1 เปรียบเทียบผลการตรวจวัดคุณภาพน้ำใต้ดิน (ต่อ)



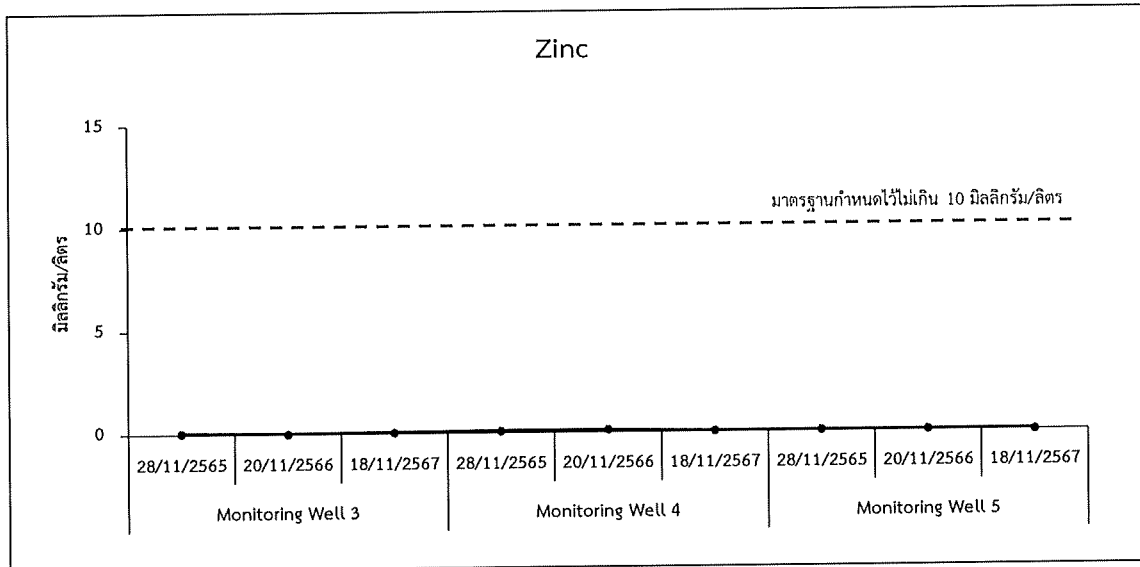
รูปที่ 4.4-1 เปรียบเทียบผลการตรวจวัดคุณภาพน้ำใต้ดิน (ต่อ)



รูปที่ 4.4-1 เปรียบเทียบผลการตรวจวัดคุณภาพน้ำใต้ดิน (ต่อ)



รูปที่ 4.4-1 เปรียบเทียบผลการตรวจวัดคุณภาพน้ำใต้ดิน (ต่อ)



รูปที่ 4.4-1 เปรียบเทียบผลการตรวจวัดคุณภาพน้ำใต้ดิน (ต่อ)

4.5 การเปรียบเทียบคุณภาพดิน

โครงการจัดให้มีการตรวจวัดคุณภาพดินภายในพื้นที่โครงการปีละ 1 ครั้ง ซึ่งการดำเนินงานที่ผ่านมา มีการตรวจวัดจำนวน 4 จุด (จุดที่ 1 และ 2 ในพื้นที่ Zone A และจุดที่ 3 และ 5 ในพื้นที่ Zone B) เมื่อพิจารณาผลการตรวจวัดย้อนหลังในช่วงปี พ.ศ. 2565 ถึงช่วงต้นปี 2568 พบว่า ผลการตรวจวัดมีค่าอยู่ในมาตรฐานตามประกาศคณะกรรมการสิ่งแวดล้อมแห่งชาติ เรื่อง กำหนดมาตรฐานคุณภาพดิน ประกาศในราชกิจจานุเบกษา เมื่อวันที่ 11 มีนาคม 2564 (คุณภาพดินที่ใช้ประโยชน์เพื่อการค้าขาย เกษตรกรรม และกิจการอื่นๆ โดยมีวัตถุประสงค์ เพื่อปกป้องประชาชน กลุ่มวัยทำงาน รวมถึงเกษตรกรที่เพาะปลูกพืชสวนและพืชไร่) และอ้างอิงตามประกาศกระทรวงอุตสาหกรรม เรื่อง กำหนดเกณฑ์การปนเปื้อนในดินและน้ำใต้ดิน การตรวจสอบคุณภาพดินและน้ำใต้ดิน การแจ้งข้อมูล รวมทั้งการจัดทำรายงานผลการตรวจสอบคุณภาพดินและน้ำใต้ดิน และรายงานเสนอมาตรการควบคุม และมาตรการลดการปนเปื้อนในดินและน้ำใต้ดิน พ.ศ. 2559 สำหรับผลการตรวจวัดแสดงดังตารางที่ 4.5-1 และรูปที่ 5.4-1

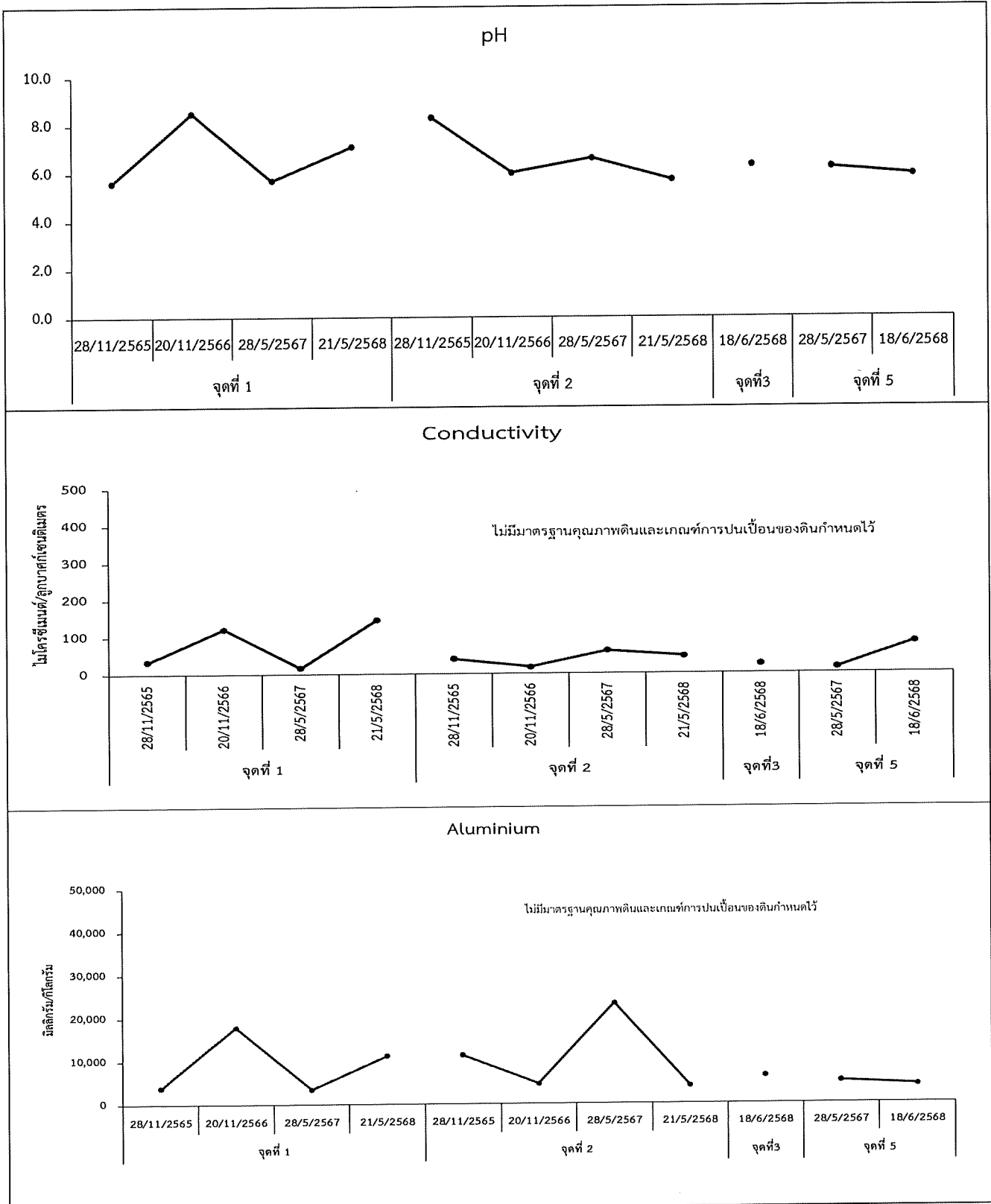
ทั้งนี้ โครงการเริ่มตรวจวัดคุณภาพดินจุดที่ 1 และ 2 ในพื้นที่ Zone A ตั้งแต่ปี พ.ศ. 2564 ส่วนจุดที่ 5 ในพื้นที่ Zone B เริ่มตรวจวัดครั้งแรกในปี พ.ศ. 2567 และจุดที่ 3 ในพื้นที่ Zone B เริ่มตรวจวัดครั้งแรกในช่วงต้นปี พ.ศ. 2568 ส่วนคุณภาพดินบริเวณจุดตรวจวัด 4 ยังไม่มีการตรวจวัดเนื่องจากจุดตรวจวัดดังกล่าวตั้งอยู่ในพื้นที่ Zone B ในบริเวณที่ยังไม่มีการพัฒนาพื้นที่ โดยคาดว่าจะแล้วเสร็จภายในปี พ.ศ. 2568 สำหรับความคืบหน้าการก่อสร้างโครงการและแผนการพัฒนาพื้นที่ Zone B แสดงดังภาคผนวก ข

ตารางที่ 4.5-1 เปรียบเทียบผลตรวจวัดคุณภาพดิน

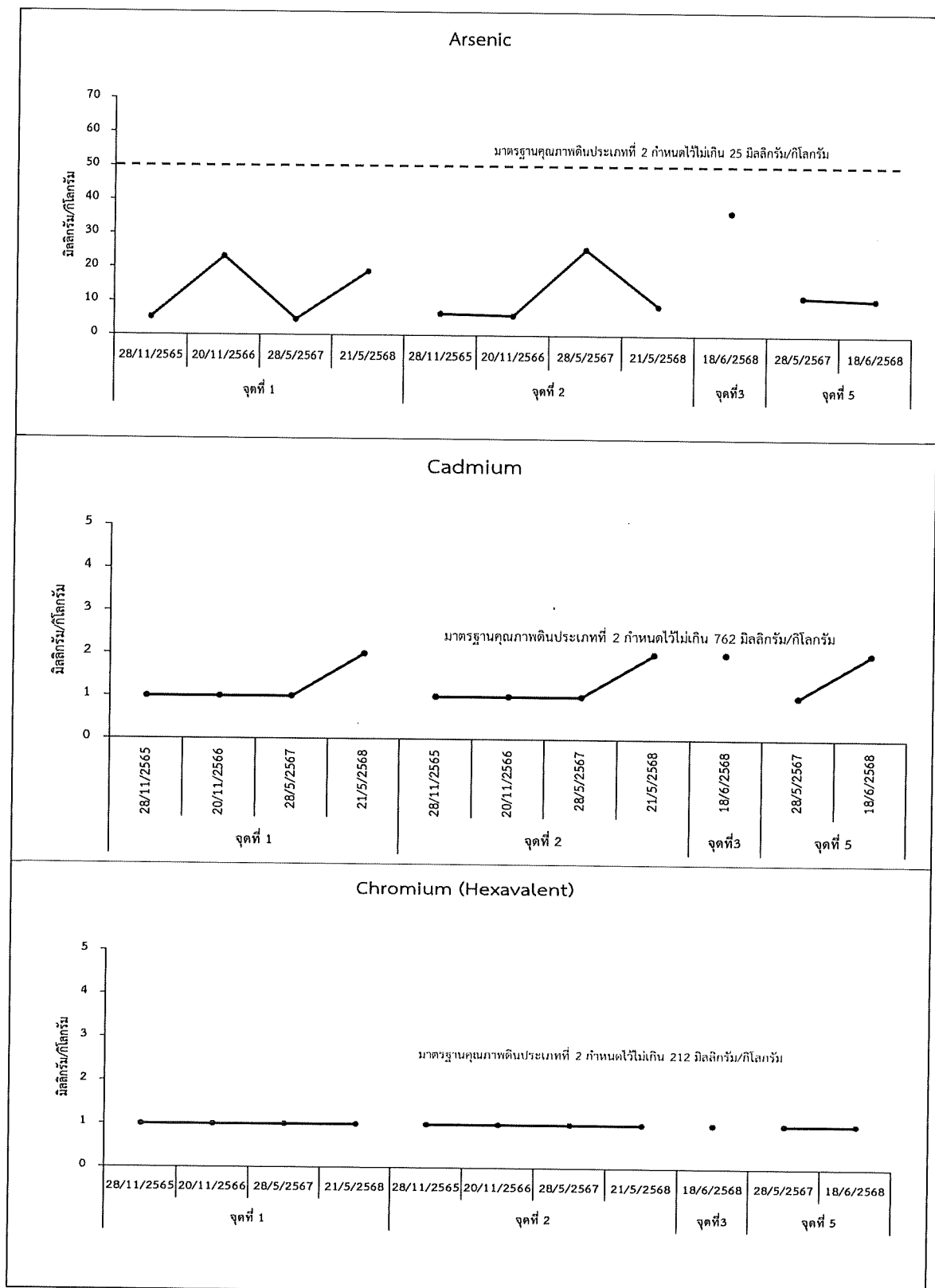
ดัชนี การตรวจวัด	หน่วย	ผลตรวจวัด													มาตรฐาน	
		จุดที่ 1				จุดที่ 2				จุดที่ 3	จุดที่ 5					
		28 พ.ย. 2565	20 พ.ย. 2566	28 พ.ค. 2567	21 พ.ค. 2568	28 พ.ย. 2565	20 พ.ย. 2566	28 พ.ค. 2567	21 พ.ค. 2568		18 มิ.ย. 2568	28 พ.ค. 2567	18 มิ.ย. 2568	1/	2/	
pH	-	5.6	8.5	5.7	7.1	8.3	6.0	6.6	5.7	6.3	6.2	5.9	-	-		
Conductivity	µs/cm	34.6	122.3	17.13	146.4	39.2	18.14	61.8	46.4	24.7	13.73	84.0	-	-		
Aluminium	mg/kg	3,881	17912	3,440	11,235	11,329	4604	23,252	4,021	6,290	5,024	4,214	-	-		
Arsenic	mg/kg	5.23	23.19	4.60	18.86	6.40	5.86	25.54	8.73	36.38	11.46	10.66	ไม่เกิน 25	ไม่เกิน 27		
Cadmium	mg/kg	<1.00	<1.00	<1.00	<2.00	<1.00	<1.00	<1.00	<2.00	<2.00	<1.00	<2.00	ไม่เกิน 762	ไม่เกิน 810		
Chromium	mg/kg	<1.00	<1.00	<1.00	<1.00	<1.00	<1.00	<1.00	<1.00	<1.00	<1.00	<1.00	ไม่เกิน 212	ไม่เกิน 640		
Total Iron	mg/kg	8,232	57044	9,064	63,416	26,973	11304	90,513	11,173	45,617	23,825	12,674	-	-		
Manganese	mg/kg	110	662	56.82	660	382	105	1,462	48.78	23.65	35.51	60.14	ไม่เกิน 19,640	-		
Lead	mg/kg	5.97	22.84	<5.00	18.38	9.47	<5.00	43.61	7.05	10.74	7.77	5.16	ไม่เกิน 800	ไม่เกิน 750		
Mercury	mg/kg	<0.10	<0.10	<0.10	<0.10	<0.10	<0.10	<0.10	<0.10	<0.10	<0.10	<0.10	ไม่เกิน 263	ไม่เกิน 610		
Nickel	mg/kg	4.71	18.14	12.80	16.11	25.82	6.20	18.37	5.06	18.18	9.66	<5.00	ไม่เกิน 5,205	ไม่เกิน 32,000		
Selenium	mg/kg	0.12	0.45	0.19	0.26	0.09	0.12	0.74	0.17	0.27	0.43	0.21	ไม่เกิน 4,380	ไม่เกิน 10,000		
Silver	mg/kg	<1.00	<1.00	<1.00	<1.00	<1.00	<1.00	<1.00	<1.00	<1.00	<1.00	<1.00	-	ไม่เกิน 1,000		
Tin	mg/kg	<10.00	<10.00	<10.00	72.68	<10.00	10.00	<10.00	75.44	67.33	<10.00	68.73	-	-		
SAR	-	0.60	0.32	0.88	-	1.10	0.46	0.21	-	-	0.66	-	-	-		

หมายเหตุ: 1/ ประกาศคณะกรรมการสิ่งแวดล้อมแห่งชาติ เรื่อง กำหนดมาตรฐานคุณภาพดิน ประกาศในราชกิจจานุเบกษา เมื่อวันที่ 11 มีนาคม 2564 (คุณภาพดินที่ใช้ประโยชน์เพื่อการค้าขาย เกษตรกรรม และกิจการอื่น ๆ โดยมีวัตถุประสงค์ เพื่อปกป้องประชาชนกลุ่มวัยทำงาน รวมถึงเกษตรกรที่เพาะปลูกพืชสวนและพืชไร่)

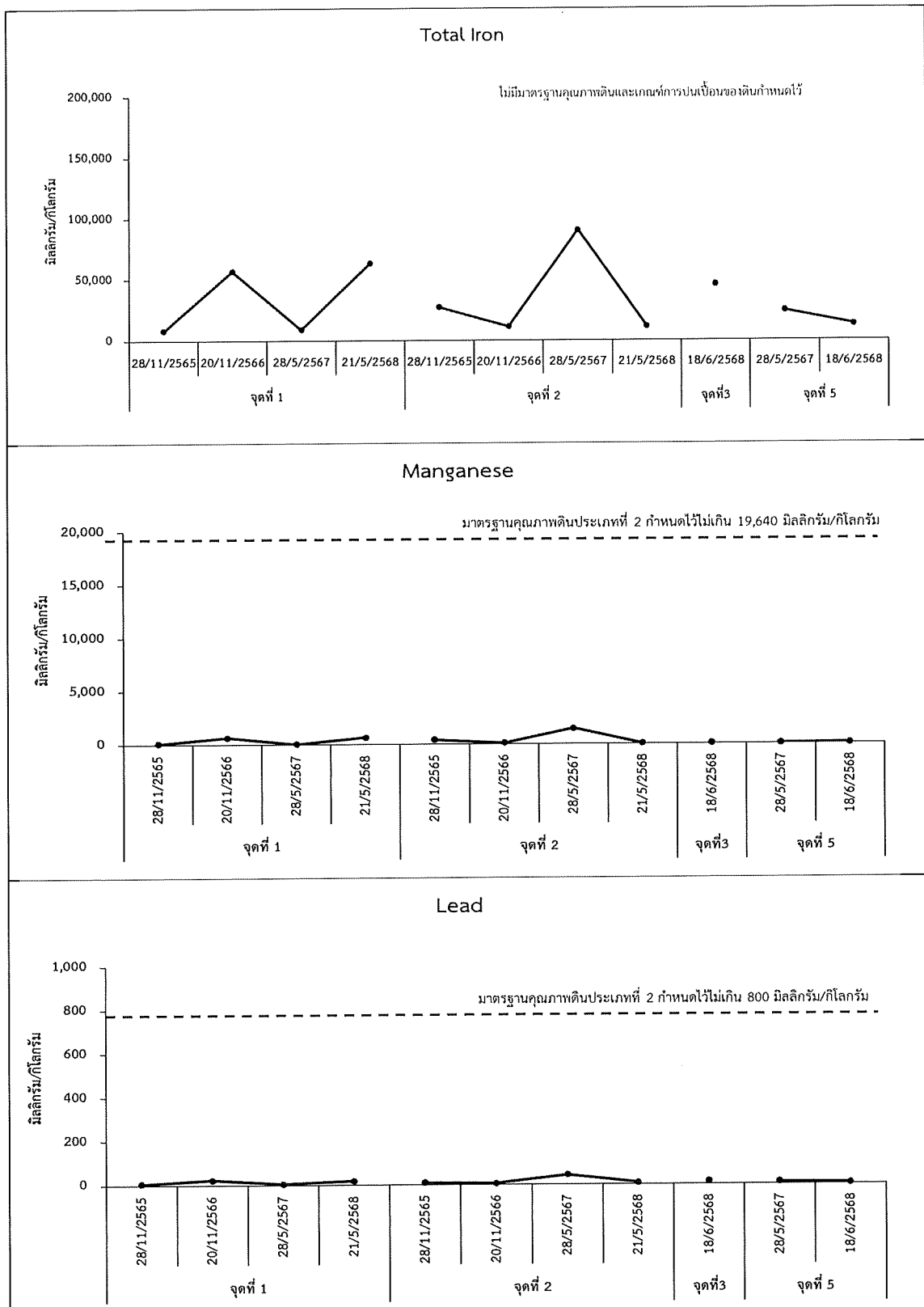
2/ ประกาศกระทรวงอุตสาหกรรม เรื่อง กำหนดเกณฑ์การปนเปื้อนในดินและน้ำใต้ดิน การตรวจสอบคุณภาพดินและน้ำใต้ดิน การแจ้งข้อมูล รวมทั้งการจัดทำรายงานผลการตรวจสอบคุณภาพดินและน้ำใต้ดิน และรายงานเสนอมาตรการควบคุมและมาตรการลดการปนเปื้อนในดินและน้ำใต้ดิน พ.ศ. 2559



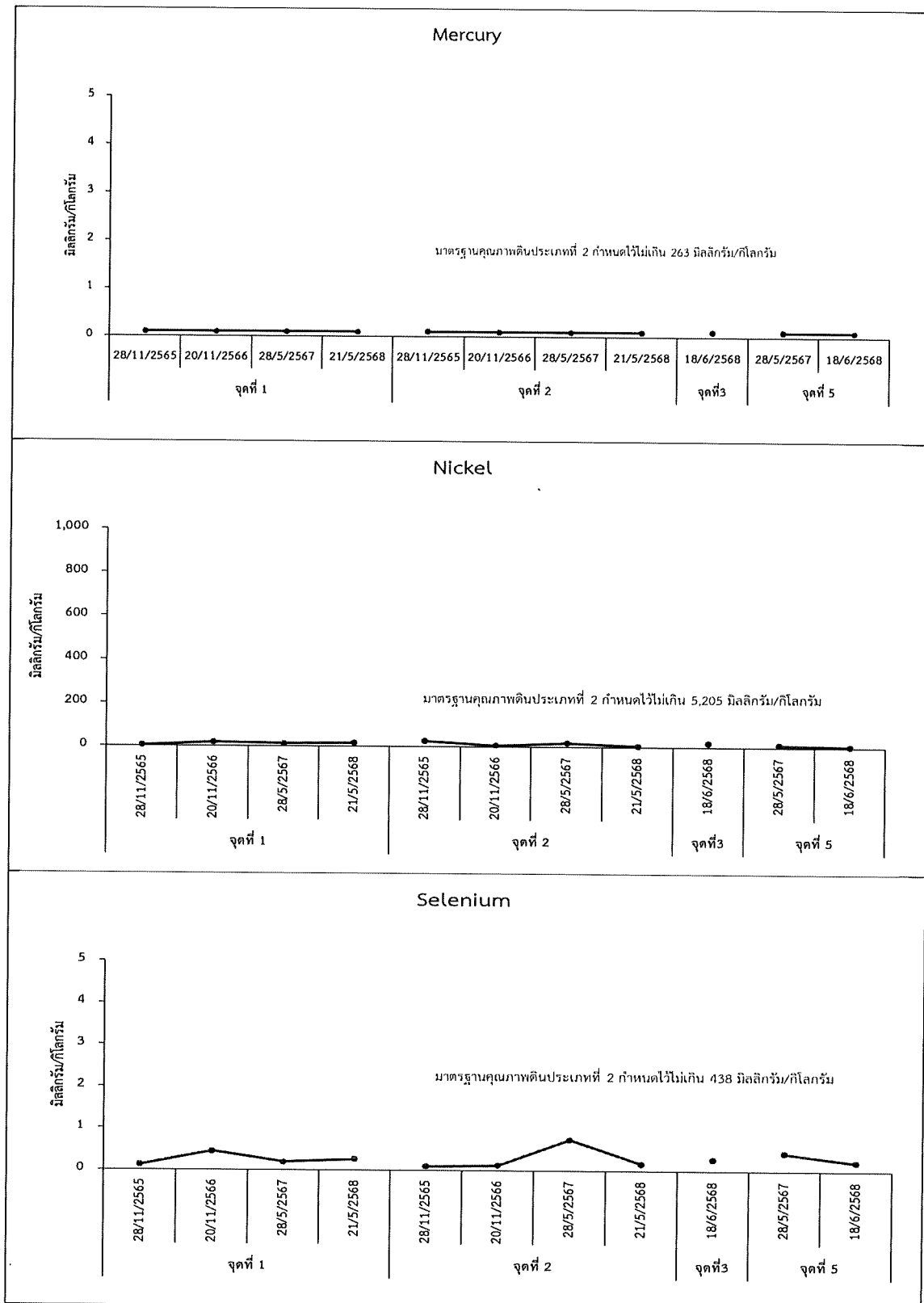
รูปที่ 4.5-1 เปรียบเทียบผลการตรวจวัดคุณภาพดิน



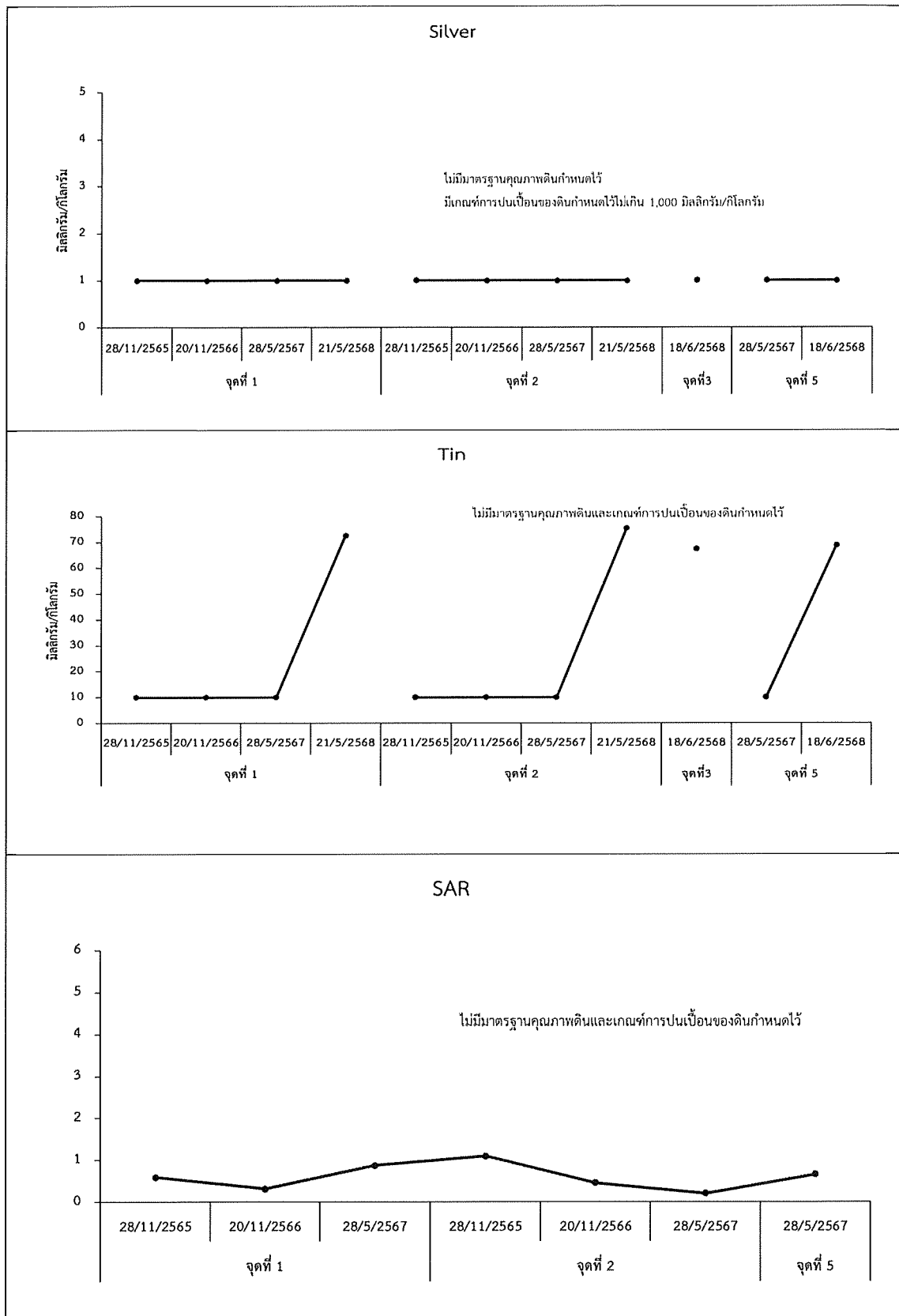
รูปที่ 4.5-1 เปรียบเทียบผลการตรวจวัดคุณภาพดิน (ต่อ)



รูปที่ 4.5-1 เปรียบเทียบผลการตรวจวัดคุณภาพดิน (ต่อ)



รูปที่ 4.5-1 เปรียบเทียบผลการตรวจวัดคุณภาพดิน (ต่อ)



รูปที่ 4.5-1 เปรียบเทียบผลการตรวจวัดคุณภาพดิน (ต่อ)

บทที่ 5

สรุปผลการปฏิบัติตามมาตรการป้องกันและแก้ไขผลกระทบสิ่งแวดล้อม และมาตรการติดตามตรวจสอบผลกระทบสิ่งแวดล้อม

5.1 สรุปผลการปฏิบัติตามมาตรการป้องกันและแก้ไขผลกระทบสิ่งแวดล้อม

การปฏิบัติตามมาตรการป้องกันและแก้ไข ผลกระทบสิ่งแวดล้อมโครงการนิคมอุตสาหกรรมเอเชีย คลื่น ชลบุรี (ระยะก่อสร้าง) บริษัท เอเชีย คลื่น อินดัสเตรียล เอสเตท จำกัด ระหว่างเดือนมกราคม-มิถุนายน พ.ศ. 2568 จำนวนทั้งหมด 13 หัวข้อ ได้แก่

- 1) มาตรการทั่วไป
- 2) ลักษณะภูมิประเทศและธรณีวิทยา
- 3) มาตรการด้านคุณภาพอากาศ
- 4) มาตรการด้านระดับเสียง
- 5) มาตรการด้านคุณภาพน้ำ
- 6) มาตรการด้านทรัพยากรน้ำใช้
- 7) มาตรการด้านการคมนาคมขนส่ง
- 8) มาตรการด้านการระบายน้ำและการควบคุมน้ำท่วม
- 9) มาตรการด้านการจัดการมูลฝอย
- 10) มาตรการด้านอาชีวอนามัยและความปลอดภัย
- 11) มาตรการด้านสาธารณสุข
- 12) มาตรการด้านสภาพสังคม-เศรษฐกิจ
- 13) มาตรการพื้นที่สีเขียวและแนวป้องกัน

โครงการสามารถปฏิบัติตามครบถ้วนทุกหัวข้อตามที่กำหนดไว้ในรายงานการประเมินผลกระทบสิ่งแวดล้อมของโครงการ

5.2 สรุปผลการปฏิบัติตามมาตรการติดตามตรวจสอบผลกระทบสิ่งแวดล้อม

การปฏิบัติตามมาตรการติดตามตรวจสอบผลกระทบสิ่งแวดล้อม โครงการนิคมอุตสาหกรรมเอเชีย คลื่น ชลบุรี ของบริษัท เอเชีย คลื่น อินดัสเตรียล เอสเตท จำกัด (ช่วงก่อสร้าง) ระหว่างเดือนมกราคม-มิถุนายน พ.ศ. 2568 จำนวนทั้งหมด 7 หัวข้อ ได้แก่

- 1) คุณภาพอากาศในบรรยากาศ
- 2) ระดับเสียง

- 3) คุณภาพน้ำ
 - (1) คุณภาพน้ำผิวดิน
 - (2) ทรัพยากรชีวภาพในน้ำ
 - (3) คุณภาพน้ำใต้ดิน
- 4) คุณภาพดิน
- 5) การจัดการของเสีย
- 6) อาชีวอนามัยและความปลอดภัย
- 7) สังคม-เศรษฐกิจ

สำหรับมาตรการติดตามตรวจสอบผลกระทบสิ่งแวดล้อมที่โครงการที่ยังไม่ถึงเวลาปฏิบัติ จำนวน 3 ข้อ มีดังนี้

1) หัวข้อมาตรการ : คุณภาพน้ำ

โครงการจัดให้มีการตรวจวัดคุณภาพน้ำทั้งในบ่อกักน้ำทิ้งจากกิจกรรมก่อสร้างในพื้นที่ zone A ในช่วงเดือนมกราคม-เมษายน พ.ศ. 2568 มีค่าสอดคล้องตามประกาศกระทรวงทรัพยากรธรรมชาติและสิ่งแวดล้อม เรื่อง กำหนดมาตรฐานควบคุมการระบายน้ำทิ้งจากโรงงานอุตสาหกรรม นิคมอุตสาหกรรม และเขตประกอบการอุตสาหกรรม พ.ศ. 2559

ส่วนในช่วงเดือนพฤษภาคม-มิถุนายน พ.ศ. 2568 โครงการได้ทำการปิดบ่อกักน้ำทิ้งจากกิจกรรมก่อสร้างในพื้นที่ zone A แล้วจึงไม่มีการตรวจวัดคุณภาพน้ำทิ้งในบ่อดังกล่าว เนื่องจากน้ำเสียที่เกิดขึ้นในพื้นที่ zone A เป็นน้ำเสียจากพนักงานของโครงการและคนงานก่อสร้างระบบสาธารณูปโภค ซึ่งน้ำเสียที่เกิดขึ้นส่วนใหญ่เป็นน้ำเสียจากห้องน้ำ-ห้องส้วมที่มีการติดตั้งระบบบำบัดน้ำเสียแบบสำเร็จรูปเพื่อบำบัดน้ำเสียที่เกิดขึ้นจากห้องส้วม และกำหนดให้มีการรวบรวมสิ่งปฏิกูลที่เกิดขึ้นส่งให้หน่วยงานที่ได้รับอนุญาตรับไปกำจัดเรียบร้อยแล้ว

ปัจจุบันโครงการอยู่ระหว่างการปรับถมพื้นที่ zone B และก่อสร้างระบบถนน โดยบ่อกักน้ำทิ้งจากกิจกรรมในพื้นที่ zone B อยู่ระหว่างดำเนินการก่อสร้าง หากดำเนินการก่อสร้างแล้วเสร็จ โครงการจะทำตรวจวัดคุณภาพน้ำทิ้งในบ่อดังกล่าวและนำเสนอในรายงานฯ ต่อไป

ทั้งนี้ การดำเนินงานที่ผ่านมาโครงการไม่มีการระบายน้ำจากบ่อกักน้ำทิ้งจากกิจกรรมก่อสร้างออกสู่ภายนอกพื้นที่โครงการ

2) หัวข้อมาตรการ : คุณภาพน้ำใต้ดิน

โครงการยังไม่ได้ดำเนินการตรวจวัดคุณภาพน้ำใต้ดินเนื่องจากตำแหน่งจุดตรวจวัดบริเวณ Monitoring Well 1 (MW1) และ Monitoring Well 2 (MW2) เนื่องจากจุดตรวจวัดดังกล่าวตั้งอยู่ในพื้นที่ Zone B ในบริเวณที่ยังไม่มีการพัฒนาพื้นที่ โดยคาดว่าจะดำเนินการพัฒนาพื้นที่บริเวณดังกล่าวแล้วเสร็จภายในปี พ.ศ. 2568

3) หัวข้อมาตรการ : คุณภาพดิน

โครงการยังไม่ได้ดำเนินการตรวจวัดคุณภาพดิน จำนวน 1 จุด คือ ตำแหน่งจุดตรวจวัด 4 เนื่องจากจุดตรวจวัดดังกล่าวตั้งอยู่ในพื้นที่ Zone B ในบริเวณที่ยังไม่มีการพัฒนาพื้นที่ โดยคาดว่าจะดำเนินการพัฒนาพื้นที่บริเวณดังกล่าวแล้วเสร็จภายในปี พ.ศ. 2568

5.3 สรุปประเด็นหรือมาตรการที่ได้ปฏิบัติโดยปรับปรุงหรือเปลี่ยนแปลงไป เนื่องจากการดำเนินงานที่ผ่านมาสามารถป้องกันและแก้ไขผลกระทบสิ่งแวดล้อมได้อย่างสมบูรณ์ หรือมาตรการดังกล่าวไม่มีความจำเป็นต้องปฏิบัติอีกต่อไป

การปฏิบัติตามมาตรการติดตามตรวจสอบผลกระทบสิ่งแวดล้อม โครงการนิคมอุตสาหกรรมเอเชีย คลีน ชลบุรี ของบริษัท เอเชีย คลีน อินดัสเทรียล เอสเตท จำกัด (ช่วงก่อสร้าง) ในระหว่างเดือนมกราคม-มิถุนายน พ.ศ. 2568 โครงการไม่พบมาตรการที่ต้องดำเนินการดังกล่าว